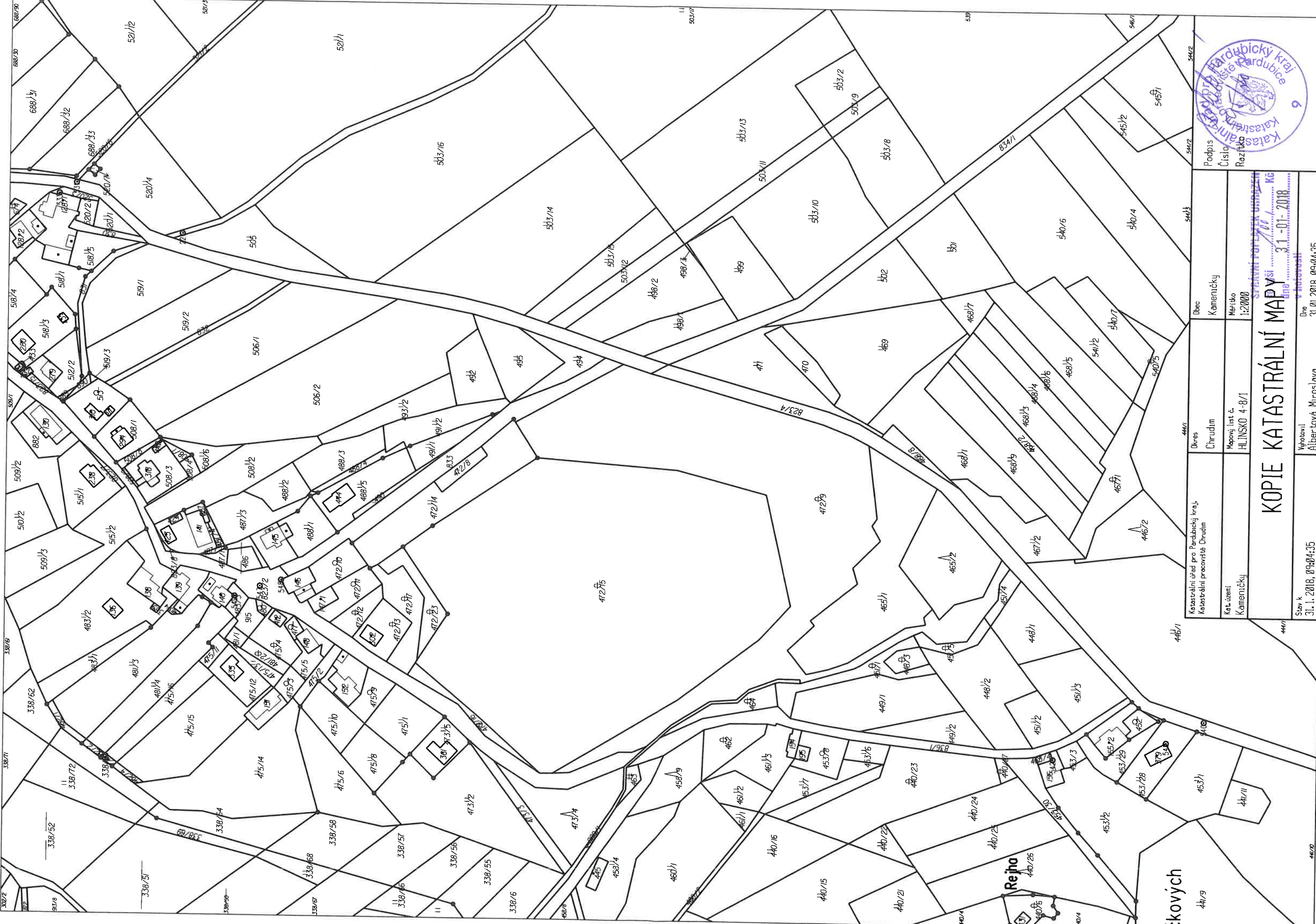


Oprava silnice II/343 Kameničky – hranice kraje

Seznam dokladů k PD

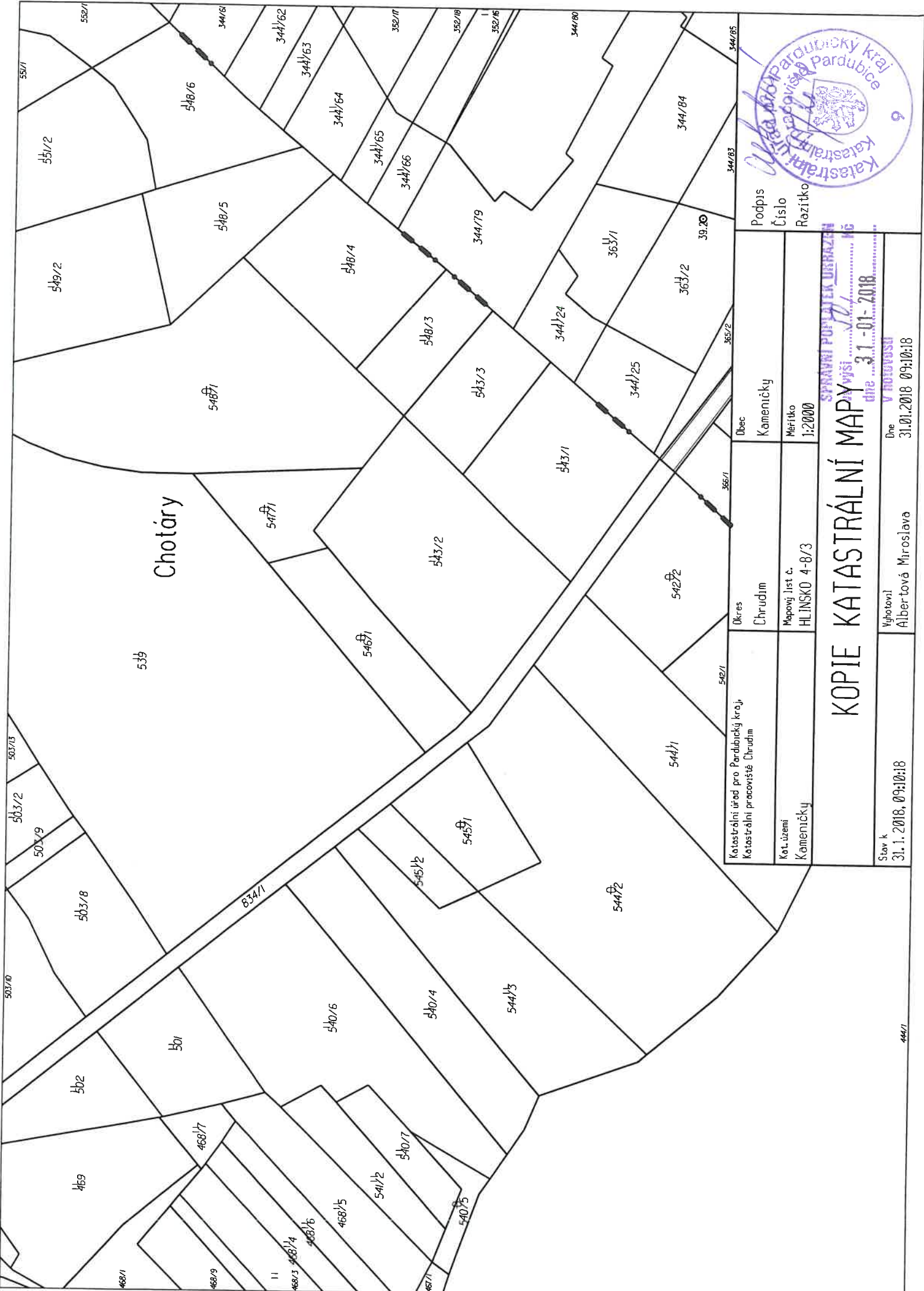
stanoviska dotč. orgánů a vlastníků veřej. doprav. a techn. infrastruktury	číslo jednací	datum vystavení
Snímek KM		31.01.2018
MÚ Hlinsko – ÚÚP (§ 96b)	HI 23195/2018/SÚ	23.04.2018
MÚ Hlinsko – ÚPP	HI 23531/2018/SÚ	23.04.2018
MÚ Hlinsko – OŽP	HI 22601/2018/OŽP	15.05.2018
MÚ Hlinsko – OŽP (ochr.p.lesa)	HI 28797/2018/OŽP	31.05.2018
MÚ Hlinsko – OŽP (ZPF)		
AOPK ČR	01521/ZV/18	14.05.2018
SÚS Pk	SUSPK/3555/2018	23.05.2018
KSÚS Vysočiny	KSAUSVPO1/005204/2018	14.05.2018
ŘSD ČR		
KŘP Pk – DI Chrudim	KRPE-32266-1/ČJ-2018-170306	15.05.2018
HZS Pk	HSPA-4-206/2018	24.04.2018
RSVD HK	MO 112445/2018-5512HK	17.04.2018
MO SEM, OOÚZ Pardubice		
Obec Kameničky		12.02.2018
GridServices s.r.o.	5001661066	31.01.2018
GridServices s.r.o.	5001706044	16.04.2018
ČEZ Distribuce a.s.	0100868289	31.01.2018
Telco Pro Services a.s.	0200704941	31.01.2018
ČEZ Distribuce a.s. (k PD)	1097976325	11.05.2018
ČEZ Distribuce a.s. (ochr.p.)	1097981137	11.05.2018
CETIN a.s.	526106/18	31.01.2018



Podpis Číslo Rozměr		Obec Kamenický	
Kamenický		Kamenický	
Měřítko 1:2000		Měřítko 1:2000	
Katastrální úřad pro Pardubický kraj Katastrální pracoviště Chrudim		Okres Chrudim	
Kamenický		Kamenický	
Mapový list č. HLINSKO 4-8/1		Mapový list č. HLINSKO 4-8/1	
Kamenický		Kamenický	
31.01.2018 09:04:35		31.01.2018 09:04:35	
Vytvořil Albertová Miroslava		Vytvořil Albertová Miroslava	
31.01.2018 09:04:35		31.01.2018 09:04:35	

KOPIE KATASTRÁLNÍ MAPY

31-01-2018



Katastrální úřad pro Pardubický kraj, Katastrální pracoviště Chrudim		Obec Kamenický	Podpis
Kot. území Kamenický	Mapový list č. HLINSKO 4-8/3	Měřítko 1:2000	Číslo
KOPIE KATASTRÁLNÍ MAPY		Rozitko	
Stav k 31.1.2018, 09:10:18		Dne 31.01.2018 09:10:18	
Výkres Albertová Miroslava		V ROZTOVUSI	
SPRAVNÍ POPRAVILK UDRŽEN		31-01-2018	
Mapový list č. HLINSKO 4-8/3		Dne 31-01-2018	



Městský úřad Hlinsko

Poděbradovo náměstí 1, 539 23 Hlinsko

Stavební úřad – úsek územního plánování a GIS

Adresa pracoviště: Adámkova 554, 539 01 Hlinsko



Váš dopis ze dne: 18.4.2018

Vaše značka:

Č.j.: HI 23195/2018/SÚ

Spisová značka:

Spis. znak – skart. znak/lhůta: 330 – A20

Opráv. úřední osoba: Ing. Dušek, Ing. Zavřel

Tel.: 469 326 131

E – mail: dusek@hlinsko.cz

Počet listů/příloh: 1/0

V Hlinsku dne: 23.4.2018

PRODIN a.s.

Jiráskova 169

530 02 Pardubice

Věc: Závazné stanovisko orgánu územního plánování dle § 96b zákona č. 183/2006 Sb., o územním plánování a stavebním řádu, v platném znění, k záměru realizace akce „Oprava silnice II/343 Kameničky – hranice kraje“ na pozemcích p. č. 823/1, 520/4, 827, 519/2, 505, 832, 506/1, 506/2, 495, 494, 833, 498/1, 834/1, 471, 499, 503/10, 540/6, 540/4, 544/3, 545/2, 545/1, 544/2, 542/2 v k. ú. Kameničky, z hlediska územně plánovací dokumentace

Závazné stanovisko, dle § 96b zákona č. 183/2006 Sb., o územním plánování a stavebním řádu, v platném znění, **se nevydává.**

Odůvodnění:

Nejedná se o změnu v území podle § 103 odst. 1 zákona č. 183/2006 Sb., o územním plánování a stavebním řádu, v platném znění.

Jsme s pozdravem

Ing. Vladimír Zavřel
vedoucí stavebního úřadu

Adresa:
Městský úřad Hlinsko
Poděbradovo náměstí 1
539 23 Hlinsko

Tel: 469 315 311
Fax: 469 319 255
E – mail: mesto@hlinsko.cz

Bankovní spojení:
KB Chrudim
19-623-531/0100
IČO: 00270059

Strana 1 (celkem 1)

Datová zpráva

ID zprávy: 570542195

Odesílatel

Název	Město Hlinsko, Poděbradovo náměstí 1, 53901 Hlinsko, CZ
ID schránky	k4hby3r
	Typ schránky normální OVM (OVM, 10)

Příjemce

Název	PRODIN a.s., Jiráskova 169, 53002 Pardubice, CZ
ID schránky	wrijftqq
	Dodáno 25.4.2018 16:52:29
	Doručeno 25.4.2018 18:30:39

Obecné informace

Věc	Závazné stanovisko dle § 96 - oprava silnice II/343 v k.ú. Kameničky
Zmocnění	/ § odstavec písmeno
Naše č.j.	HI 23195/2018/SÚ
Naše sp.zn.	
Vaše č.j.	Hlinsko_SÚ_úz_plán_.pdf
Vaše sp.zn.	
K rukám	
Do vl.rukou	Zakázat doruč.fikcí
Stav zprávy	zpráva byla doručena příhlášením (zapsán čas doručení) (6)

Přílohy

ZS_Kameničky_Oprava silnice II 343 Kameničky - hranice kraje na p.p.č. 823_1, 520_4, 827,pdf	89kB (application/pdf)
--	------------------------



Městský úřad Hlinsko



Poděbradovo náměstí 1, 539 23 Hlinsko

stavební úřad – úsek památkové péče

Adresa pracoviště: Adámkova 554, 539 23 Hlinsko

Váš dopis ze dne: 16.4.2018

Č.j.: HI 23531/2018/SÚ

Opráv. úřed. osoba: Bc. Hana Vašková, Ing. Vladimír Zavřel

Tel.: 469 326 135

E – mail: vaskova@hlinsko.cz

Vaše značka:

Spis. značka: SÚ/22422/2018/5

Spis. znak – skart. znak/lhůta: 411.10/V/5

Počet listů/příloh: 1/0

V Hlinsku dne: 23.4.2018

Obdrží:

PRODIN a.s., IDDS: wrjftqq

VYJÁDŘENÍ

Městský úřad Hlinsko, stavební úřad, úsek památkové péče, jako místně a věcně příslušný orgán státní památkové péče ve smyslu § 29 odst. 2 zákona č. 20/1987 Sb., o státní památkové péči, ve znění pozdějších předpisů (dále jen „památkového zákona“), obdržel dne 16.4.2018 žádost o vyjádření od společnosti PRODIN a.s., Jiráskova č. p. 169, 530 02 Pardubice 12, k opravě silnice II/343 Kameničky – hranice kraje.

Z hlediska státní památkové péče je výše uvedená stavba **přípustná**.

Upozorňujeme pouze na povinnosti, které jsou stanoveny výše uvedeným památkovým zákonem:

1. Stavebník je povinen podle § 22, odst. 2 památkového zákona již od doby přípravy stavby na území s archeologickými nálezy oznámit svůj záměr Archeologickému ústavu Akademie věd ČR, v. v. i. a umožnit jemu nebo oprávněné organizaci provést na dotčeném území záchranný archeologický výzkum.
2. Informace o územích s archeologickými nálezy a podmínky pro provádění výše uvedené akce Vám podá kterákoli oprávněná organizace s územní příslušností pro Pardubický kraj – viz. příložený seznam organizací oprávněných k provádění archeologických výzkumů.
3. V případě objevení archeologického nálezu (kosti, zdivo, střepy atd.) musí podle § 23 odst. 2 památkového zákona nálezce nebo osoba odpovědná za provádění prací tento nález oznámit Archeologickému ústavu Akademie věd ČR, v. v. i. (dále jen AÚ AV ČR) nebo nejbližšímu muzeu (Regionální muzeum v Chrudimi, Široká 86, 537 01 Chrudim – Mgr. Jan Musil, tel. 732 552 413, e-mail: info@muzeumcr.cz), a to nejpozději druhého dne po nálezu nebo potom, kdy se o nálezu dozvěděl. Archeologický nález i naleziště musí být podle § 23 odst. 3 památkového zákona ponechány beze změn až do prohlídky AÚ AV ČR nebo muzeem, nejméně však po dobu pěti pracovních dnů po učiněném oznámení.

Ing. Vladimír Zavřel
Vedoucí stavebního úřadu

Příloha: Seznam oprávněných pracovišť
Oznámení stavebního záměru

Adresa:
Město Hlinsko
Poděbradovo náměstí 1
539 23 Hlinsko

Tel: 469 315 311
Fax: 469 319 255
E – mail: mesto@hlinsko.cz

Bankovní spojení:
KB Chrudim
19-623-531/0100
IČO: 00270059

Spisová značka: SÚ/22422/2018/5
Strana 1 (celkem 1)

Datová zpráva

ID zprávy: 569785465

Odesílatel

Název Město Hlinsko, Poděbradovo náměstí 1, 53901 Hlinsko, CZ
ID schránky k4hby3r Typ schránky normální OVM (OVM, 10)

Příjemce

Název PRODIN a.s., Jiráskova 169, 53002 Pardubice, CZ
ID schránky wrjftqq
Dodáno 24.4.2018 10:11:01
Doručeno 24.4.2018 10:28:18

Obecné informace

Věc vyjádření k archeologii: Žádost o vyjádření k PD - oprava silnice II/343
Zmocnění / § odstavec písmeno
Naše č.j. HI 23531/2018/SÚ
Naše sp.zn. S-SÚ/22422/2018/5
Vaše č.j.
Vaše sp.zn.
K rukám
Do vl.rukou Zakázat doruč.fikcí
Stav zprávy zpráva byla doručena
příhlášením (zapsán čas
doručení) (6)

Přílohy

2018-22422.pdf	148kB (application/pdf)
oznámení ArÚ ČR - elektronická verze.doc	60.5kB (application/msword)
oznámení ArÚ ČR.doc	29.5kB (application/msword)
Seznam pracovišť oprávněných k provádění archeologických výzkumů.doc	31kB (application/msword)



Městský úřad Hlinsko

Poděbradovo náměstí 1, 539 23 Hlinsko

Odbor životního prostředí

Adresa pracoviště: Adámkova třída 554, 539 01 Hlinsko



Váš dopis ze dne:

Vaše značka:

Č.j.: Hl 22601/2018/OŽP

Spisová značka: S-OŽP/ZP-90/2018

Spis. znak – skart. znak/lhůta: 200/V 5

Opráv. úřed. osoba: Ivana Kopecká, Jaroslava Šulcová

Tel.: 469 326 155

E – mail: kopecka@hlinsko.cz

Počet listů/příloh: 1

V Hlinsku dne: 15. 5. 2018

PRODIN a.s.

Jiráskova 169

530 02 Pardubice

Oprava silnice II/343 Kameničky – hranice kraje

Městský úřad v Hlinsku, odbor životního prostředí obdržel dne 16. 4. 2018 žádost o souhrnné vyjádření k ohlášení stavby na výše uvedenou akci. Jedná se o opravu stávající silnice. Bude provedena reprofilace odvodňovacích příkopů a odstranění nánosů. Budou provedeny opravy podélných a příčných odvodňovacích propustků. Nakládání s odpady bude probíhat dle zákona o odpadech.

Odbor životního prostředí Městského úřadu Hlinsko vydává k akci: „Oprava silnice II/343 Kameničky – hranice kraje“ následující:

Odpadové hospodářství: Vyjádření dle § 79 odst. 4 zákona č. 185/2001 Sb., o odpadech, v platném znění:

Se všemi stavebními odpady musí být nakládáno v souladu se zákonem č. 185/2001 Sb., o odpadech, v platném znění a v souladu s Metodickým návodem odboru odpadů pro řízení vzniku stavebních a demoličních odpadů a pro nakládání s nimi.

Veškeré odpady, které vzniknou realizací stavby budou tříděny dle druhů a kategorií dle vyhl. č. 93/2016 Sb., o Katalogu odpadů (ostatní, nebezpečné) a předávány k využití nebo odstranění pouze osobám oprávněným k jejich převzetí (dle zákona o odpadech). Dále musí původce plnit veškeré povinnosti, které mu výše uvedený zákon ukládá (§16 zákona, např. vedení evidence).

Jestliže bude vybouraný stavební výrobek použit opět jako stavební výrobek v místě stavby nebo na jiné stavbě k původnímu účelu, nestává se odpadem a není s ním nakládáno dle zákona o odpadech. Podmínkou je, že použité stavební výrobky jsou pro další použití bezpečné – např. nejsou znečištěny škodlivinami.

Nakládání s vytěženou zemínou musí probíhat v souladu se zákonem č. 185/2001 Sb., o odpadech v platném znění, a jeho prováděcími vyhláškami (např. vyhl. č. 294/2005 Sb.).

Ochrana ovzduší: Podle § 11, odst.3 zákona č. 201/2012 Sb., o ochraně ovzduší v platném znění vydáváme toto vyjádření:

Bez připomínek.

Elektronický podpis - 16.5.2018

Certifikát autora podpisu :

Jméno : RNDr. Jaroslava Šulcová
Vydal : PostSignum Qualified C...
Platnost do : 28.11.2018

Vodní hospodářství: Vyjádření dle § 18 zákona č. 254/2001 Sb., o vodách (dále jen „vodní zákon“) v platném znění:

Při úpravách stávajících propustků požadujeme zachovat stávající průtočný profil, popř. realizovat propustek kapacitnější. Obnovované trasy odvodnění (vyústění a vsakování v terénu) nesmí po dokončení prací z dlouhodobého hlediska negativně ovlivňovat své okolí odvádějící vodou.

Při realizaci navržené akce požadujeme v dotčeném území postupovat tak, aby používáním stavebních mechanismů a nářadí nedošlo k ohrožení kvality jak podzemních tak povrchových vod (ve smyslu § 39 vodního zákona), a to zejména látkami ropného původu (nafta, mazací oleje atd.).

Za dodržení výše uvedených podmínek nemáme k navržené akci (dle předložené projektové dokumentace) další připomínky a souhlasíme s její realizací.

Ochrana zemědělského půdního fondu:

Protože je navrhovaná oprava řešena na zemědělských pozemcích, musí investor požádat orgán ochrany zemědělského půdního fondu před vydáním rozhodnutí vydaného podle zvláštních předpisů (zákona č. 183/2006 Sb. ve znění pozdějších předpisů) o vydání souhlasu s odnětím půdy ze zemědělského půdního fondu podle ustanovení § 9 zákona č. 334/1992 Sb., o ochraně zemědělského půdního fondu, ve znění pozdějších předpisů.

Ochrana přírody:

Dotčené území se nachází v CHKO Žďárské vrchy. Orgánem státní správy v ochraně přírody je podle zákona č. 114/1992 Sb., o ochraně přírody a krajiny, ve znění pozdějších předpisů, AOPK ČR, Regionální pracoviště SCHKO Žďárské vrchy se sídlem Brněnská 39, 591 01 Žďár nad Sázavou.

Státní správa lesů: Vyjádření dle ust. § 48 odst. 3 zákona č. 289/1995 Sb., o lesích a o změně a doplnění některých zákonů, v platném znění (dále jen „lesní zákon“):

Dle předloženého projektu bude plánovanou akcí dotčeno ochranné 50m pásmo lesa tvořeného pozemkem určeným k plnění funkcí lesa p.č. 542/1 v k.ú. Kameničky.

K předmětné akci bude na základě samostatné žádosti investora, popř. projektanta akce, orgán státní správy lesů MÚ Hlinsko podle ust. § 48 odst. 2 písm. c) lesního zákona, s odvoláním na ust. § 14 odst. 2 téhož zákona vydávat samostatné závazné stanovisko podle ust. § 149 odst. 1 zákona č. 500/2004 Sb., správní řád, v platném znění. Tento souhlas bude sloužit jako podklad pro vydání rozhodnutí podle zvláštního právního předpisu (zákona č. 183/2006 Sb.).

Státní správa myslivosti: Vyjádření dle ust. § 60 zákona č. 449/2001 Sb., o myslivosti, v platném znění (dále jen „zákon o myslivosti“):

V opravovaném úseku silnice vedou migrační trasy volně žijící zvěře. V těchto místech dochází ke střetům zvěře s vozidly. Z tohoto důvodu požadujeme navržení zabezpečení silnice proti pohybu zvěře po komunikaci při průjezdu vozidel např. instalací odrazek proti zvěři [bezpečnostní ochranné zařízení umístěné na okraji komunikace (např. na směrové sloupky) a odrážející světlo z reflektorů projíždějícího vozidla převážně kolmo k ose komunikace]. Instalované zabezpečení musí být následně správcem silnice udržováno ve funkčním provozuschopném stavu.

Výše uvedená vyjádření mají informativní charakter a poskytují údaje pro investora, popř. pro stavební úřad, jak ve věci dále postupovat a zda je nutné si zajistit vydání konkrétních závazných stanovisek nebo jiných správních rozhodnutí.

Jako podkladů pro toto vyjádření bylo použito stanovisek úseků odboru životního prostředí: odpadové hospodářství (Ing. Ivana Kopecká), ochrana ovzduší (RNDr. Jaroslava Šulcová), vodní hospodářství (Ing. Ladislav Bis), ochrana přírody a ZPF (Světla Vlková), SSL a SSM (Ing. Petr Uher).

RNDr. Jaroslava Šulcová
vedoucí odboru ŽP

Datová zpráva

ID zprávy: 576372097

Odesílatel

Název Město Hlinsko, Poděbradovo náměstí 1, 53901 Hlinsko, CZ
ID schránky k4hby3r Typ schránky normální OVM (OVM, 10)

Příjemce

Název PRODIN a.s., Jiráskova 169, 53002 Pardubice, CZ
ID schránky wrjftqq
Dodáno 17.5.2018 10:12:11
Doručeno 17.5.2018 10:13:47

Obecné informace

Věc vyjádření, Kameničky, oprava silnice
Zmocnění / § odstavec písmeno
Naše č.j. HI 22601/2018/OŽP
Naše sp.zn. S-OŽP/ZP-90/2018
Vaše č.j. Hlinsko_OŽP.pdf
Vaše sp.zn.
K rukám Martina Řezaninová
Do vl.rukou Zakázat doruč.fikcí
Stav zprávy zpráva byla doručena
příhlášením (zapsán čas
doručení) (6)

Přílohy

Kameničky, oprava silnice.pdf 431kB (application/pdf)



Městský úřad Hlinsko

Poděbradovo náměstí 1, 539 23 Hlinsko

Odbor životního prostředí

Adresa pracoviště: Adámkova třída 554, 539 23 Hlinsko



Váš dopis ze dne: 17. 5. 2018

Vaše značka:

Č.j.: Hl 28797/2018/OŽP

Spis. značka: S-OŽP/L-29/2018

Spis. znak – skart. znak/lhůta: 221.1.3 – A/5

Opráv. úřed. osoba: Ing.Uher, RNDr. Šulcová

Tel.: 469 326 150

E – mail: uher@hlinsko.cz

Počet listů/příloh: 1/0

V Hlinsku dne: 31. 5. 2018

PRODIN a.s.
Jiráskova 169
Zelené Předměstí
530 02 Pardubice

ZÁVAZNÉ STANOVISKO

Městský úřad Hlinsko, jako orgán státní správy lesů, věcně příslušný dle ust. § 47 odst. 1 písm. a) a ust. § 48 odst. 2 písm. c) zákona č. 289/1995 Sb., o lesích a o změně a doplnění některých zákonů, v platném znění (dále jen „lesní zákon“), a místně příslušný podle ust. § 11 odst. 1 písm. b) zákona č. 500/2004 Sb., správní řád, v platném znění (dále jen „správní řád“),

uděluje

tímto v řízení o vydání závazného stanoviska dle § 149 odst. 1 správního řádu s odvoláním na ust. § 14 odst. 2 lesního zákona, žadateli, kterým je společnost Správa a údržba silnic Pardubického kraje, IČO 00085031, se sídlem Doubravice 98, 533 53 Pardubice (v řízení zastoupená společností PRODIN a.s., IČO 25292161, se sídlem Jiráskova 169, Zelené Předměstí, 530 02 Pardubice)

souhlas

s umístěním stavby „Oprava silnice II/343 Kameničky – hranice kraje“ v ochranném 50m pásmu lesa tvořeného pozemkem určeným k plnění funkcí lesa p.č. p.č. 542/1 v k.ú. Kameničky.

Odůvodnění:

Městský úřad Hlinsko, Odbor životního prostředí, obdržel dne 17. 5. 2018 žádost společnosti Správa a údržba silnic Pardubického kraje, IČO 00085031, se sídlem Doubravice 98, 533 53 Pardubice (v řízení zastoupená společností PRODIN a.s., IČO 25292161, se sídlem Jiráskova 169, Zelené Předměstí, 530 02 Pardubice) o vydání souhlasu se stavbou „Oprava silnice II/343 Kameničky – hranice kraje“ v ochranném pásmu lesa. Přílohou žádosti je plná moc udělená dne 21. 2. 2018 společností Správa a údržba silnic Pardubického kraje, IČO 00085031, se sídlem Doubravice 98, 533 53 Pardubice společnosti PRODIN a.s., IČO 25292161, se sídlem Jiráskova 169, Zelené Předměstí, 530 02 Pardubice a projektová dokumentace stavby.

Podle projektové dokumentace stavby se jedná o obnovu asfaltového souvrství vozovky stávající silnice II/343 v nezastavěném území mezi obcemi Kameničky a Svatka. Opravy budou provedeny ve stávajícím šířkovém uspořádání silnice. Bude provedena recyklace vrstev netuhých vozovek na místě za horka – technologie Remix. Bude položena nová obrusná vrstva krytu vozovky. Bude provedena reprofilace odvodňovacích příkopů a odstranění nánosů. Budou provedeny opravy podélných a příčných odvodňovacích propustků. Je navrženo nové vodorovné dopravní značení. Svislé dopravní značení zůstává zachováno stávající a bude doplněno. S odpady bude nakládáno dle zákona č. 185/2001 Sb., o odpadech a o změně některých dalších zákonů.

Orgán státní správy lesů po prostudování předložené projektové dokumentace konstatoval, že stavbou bude dotčeno ochranné 50m pásmo lesa tvořeného pozemkem určeným k plnění funkcí lesa p.č. 542/1 v k.ú. Kameničky. Vzdálenost stavby od okraje lesa činí 48 m.

Orgán státní správy lesů prozkoumal předložené podklady, zvážil všechny okolnosti a s ohledem na místní znalosti konstatoval, že navrhovaná stavba nebude mít negativní vliv na lesy a řádné hospodaření v nich.

Poučení o odvolání:

Proti tomuto závaznému stanovisku se nelze odvolat, neboť není podle ust. § 149 správního řádu samostatným rozhodnutím. Jeho obsah je závazný pro výrokovou část rozhodnutí stavebního úřadu. Obsah závazného stanoviska lze napadnout odvoláním učiněným proti rozhodnutí příslušného stavebního úřadu.

otisk úředního razítka

RNDr. Jaroslava Šulcová
vedoucí odboru životního prostředí

Na vědomí:

MÚ Hlinsko, Stavební úřad, Úsek silničního hospodářství, Adámkova tř. 554, 539 01 Hlinsko

Informace o datové zprávě		ID zprávy:	580450666
Odesílatel			
Název	Město Hlinsko, Poděbradovo náměstí 1, 53901 Hlinsko, CZ		
ID schránky	k4hby3r	Typ schránky	OVM
Příjemce			
Název	PRODIN a.s., Jiráskova 169, 53002 Pardubice, CZ		
ID schránky	wrjftqq	Dodáno	31.5.2018 14:31:40
		Doručeno	1.6.2018 10:22:08
Obecné informace			
Věc	Závazné stanovisko-Oprava silnice II/343 Kameničky - hranice kraje		
Zmocnění	/ §	odstavec	písmeno
Naše č.j.	HI 28797/2018/OŽP		
Naše sp.zn.	S-OŽP/L-29/2018		
Vaše č.j.	Hlinsko_OŽP_ochr_p_lesa.pdf		
Vaše sp.zn.			
K rukám	Martina Řezaninová		
Do vl.rukou	<input type="checkbox"/>	Zakázat doruč.fíkcí	<input type="checkbox"/>
Stav zprávy	zpráva byla doručena přihlášením (zapsán čas doručení)		
Přílohy			
Kamenicky_oprava_silnice_II_343_Kamenicky-hranice_kraje.pdf			478 kb

Regionální pracoviště SCHKO Žďárské vrchy
Brněnská 39
591 01 Žďár nad Sázavou
tel.: +420 566 653 111
fax: +420 566 653 116
e-mail: zdarvrch@nature.cz
www.nature.cz

Správa a údržba silnic
Pardubického kraje
Doubravice 98
533 53 Pardubice

NAŠE ČÍSLO JEDNACÍ: 01521/ZV/18

VYŘIZUJE: Ing. Josef Havelka

DATUM: 14.5.2018

Věc: závazné stanovisko k ohlášení stavby

Agentura ochrany přírody a krajiny České republiky jako orgán ochrany přírody (dále jen „Agentura“) příslušný podle ust. § 78 odst. 3 zákona č. 114/1992 Sb. o ochraně přírody a krajiny v platném znění (dále jen „zákon“) na základě žádosti Správy a údržby silnic Pardubického kraje, Doubravice 98, 533 53 Pardubice, IČ 00085031, vydává jako dotčený orgán podle ust. § 149 správního řádu toto

závazné stanovisko :

podle ust. § 44 odst.1 zákona Agentura

souhlasí

s realizací akce „Oprava silnice II/343 Kameničky – hranice Pardubického kraje“ na pozemcích v k.ú. Kameničky dle dokumentace, zpracované společností Prodin, a.s., Jiráskova 169, 530 02 Pardubice, IČ 25292161, jako zakázka č. 3110-18-001 v květnu 2018 a stanovuje pro stavbu následující podmínky:

1. Při stavbě nebude pročištěný příčný propustek P3 v km 0,878 66
2. Agentura bude přizvána k předání staveniště dodavateli stavby

Odůvodnění:

Správa a údržba silnic Pardubického kraje, Doubravice 98, 533 53 Pardubice, IČ 00085031, zastoupená na základě plné moci společností Prodin, a.s., Jiráskova 169, 530 02 Pardubice, IČ 25292161, požádala dopisem doručeným na Agenturu ochrany přírody a krajiny České republiky, regionální pracoviště Správa CHKO Žďárské vrchy elektronicky dne 16.4.2018 o vydání závazného stanoviska k opravě silnice II/343 mezi obcí Kameničky a hranicí Pardubického kraje v blízkosti osady Krejcar. Jedná se o opravu stávající silnice II/343 v úseku provozního staničení silnice km 31,027 – 31,906 v délce cca 879 m, a to pouze vozovkových vrstev silnice a obnovy odvodnění. Oprava má být provedena technologií Remix, položena má být nová obrusná vrstva vozovky. Z příkopů mají být odstraněny nánosy a má být provedena jejich reprofilace. Předpokládaný termín opravy je podzim 2018, doba trvání cca 35 dnů. Při práci v blízkosti dřevin má být zajištěna jejich ochrana respektováním ČSN DIN 18 920 Ochrana stromů, porostů a ploch pro vegetaci při stavebních činnostech, s odpady má být nakládáno v souladu s platnými předpisy.

Obec Kameničky se nachází v severní části CHKO Žďárské vrchy, pozemky, na kterých se silnice nachází (823/1 a 834/1), jsou součástí III.zóny odstupňované ochrany přírody CHKO Žďárské vrchy, většina pozemků v okolí silnice je součástí I. zóny odstupňované ochrany přírody CHKO Žďárské vrchy. Na některých místech v okolí silnice se vyskytují dochovalá rostlinná a živočišná společenstva vlhkých pcháčových luk. Východně od opravované komunikace se nachází přírodní rezervace Volákův kopec, její hranice zasahuje až k této komunikaci. Na pozemcích p.č. 365/2, 344/25 a 363/2 v k.ú. Chlumětín se nachází tůňe a mokřady s výskytem mokřadních rostlin a obojživelníků, z nichž čolek horský patří ke zvláště chráněným živočichům ve smyslu ustanovení § 48 zákona. Všechny tři pozemky jsou součástí I.zóny ochrany přírody.

Rostliny a živočichové jsou chráněni před poškozováním ustanovením § 5 odst. 1 zákona, dřeviny jsou chráněny před poškozováním a ničením podle ustanovení § 7 odst. 1 zákona, podle ustanovení § 26 odst. 1 písm. a) zákona je na celém území CHKO mimo jiné zakázáno zneškodňovat odpady mimo místa vyhrazená se souhlasem orgánu ochrany přírody, podle ustanovení § 26 odst. 1 písm. c) zákona je zakázáno vjíždět a setrvávat s motorovými vozidly a obytnými přívěsy mimo silnice, místní komunikace a místa vyhrazená se souhlasem orgánu ochrany přírody. Podle ustanovení § 26 odst.3 písm.a) zákona je mimo jiné na území I. a II. zóny CHKO zakázáno provádět terénní úpravy značného rozsahu a měnit vodní režim. V přírodních rezervacích platí základní ochranné podmínky uvedené v § 34 zákona, zejména je zde zakázáno nevratně poškozovat půdní povrch a měnit dochované přírodní prostředí v rozporu s bližšími podmínkami ochrany. Zvláště chránění živočichové jsou ustanovením § 50 zákona chráněni ve všech svých vývojových stádiích a chráněna jsou i jimi využívaná sídla a jejich biotop.

Z předložené dokumentace vyplývá, že technologie prací řeší v souladu se zákonem ochranu dřevin a zneškodňování odpadů, ochrana živočichů ani rostlin a vjezd techniky v dokumentaci zakotvena není. Pročištěním propustku P3 v km 0,878 66 by došlo k odvodnění pozemků p.č. 365/2, 344/25 a 363/2 v k.ú. Chlumětín, tím by došlo ke změně vodního režimu v I.zóně ochrany přírody, byl zničený biotop zvláště chráněných živočichů a došlo by k jejich úhynu, což je v rozporu se zákonem. Aby k protiprávnímu jednání nedošlo, stanovuje Agentura podmínku č.1. Současně je nutno dohodnout se zhotovitelem prací stání techniky tak, aby cenné lokality nebyly poškozeny. Proto stanovuje Agentura podmínku č.2.

Pročištění propustku P3 v km 0,878 66 by bylo možné, pokud by byla přijata opatření, která by zabránila odvodnění pozemků s tůňemi a mokřady, případně pokud by byly v bezprostřední blízkosti vytvořeny náhradní biotopy pro obojživelníky. V případě, že by tato opatření vedla ke změně vodního režimu či terénním úpravám značného rozsahu, bylo by nutno v předstihu požádat o udělení výjimky ze zákonných zákazů.

Poučení:

Podle ust. § 149 správního řádu není závazné stanovisko samostatným rozhodnutím a nelze se proti němu odvolat. Jeho obsah je závazným podkladem pro rozhodnutí stavebního úřadu, obsah závazného stanoviska lze napadnout odvoláním proti rozhodnutí tohoto úřadu.

(podepsáno elektronicky)

Ing. Václav Hlaváč, v. r.

ředitel Správy CHKO

Datová zpráva

ID zprávy: 575501443

Odesílatel

Název Regionální pracoviště Správa CHKO Žďárské vrchy (Agentura ochrany přírody a krajiny Česk, Brněnská 2279/39, 59101 Žďár nad Sázavou, CZ (Oddělení ochrany přírody a krajiny - ZV)

ID schránky 3hjdyhg Typ schránky normální OVM (OVM, 10)

Příjemce

Název PRODIN a.s., Jiráskova 169, 53002 Pardubice, CZ

ID schránky wrjftqq Dodáno 15.5.2018 08:14:52

Doručeno 15.5.2018 08:58:57

Obecné informace

Věc Odpověď: Žádost o stanovisko - Oprava silnice II/343 Kameničky - hranice kraje

Zmocnění / § odstavec písmeno

Naše č.j. 01521/ZV/18

Naše sp.zn.

Vaše č.j.

Vaše sp.zn.

K rukám

Do vl.rukou Zakázat doruč.fikcí

Stav zprávy zpráva byla doručena přihlášením (zapsán čas doručení) (6)

Přílohy

01521_2018_komunikace_Kamenicky.pdf

191kB (pdf)

PRODIN a.s.
Jiráskova 169
530 02 Pardubice

Váš dopis zn. / ze dne
21.5.2018

Naše značka
SUSPK/3555/2018

Vyřizuje
Eva Polanská, DiS.
Tel.č.469699025

V Chrudimi dne
23.5.2018

Vyjádření k návrhu objízdných tras v rámci stavby „Oprava silnice II/343 Kameničky – hr. okresu“.

Místo uzavírky : silnice č. II/343 v obci Kameničky - úsek od křižovatky se sil.
III/340 11 na Chlumětín – hr. okresu

PRODIN a.s.	Schválil:
Došlo dne: 28-05-2018	
31.05.2018 09:24	

Důvod uzavírky: oprava silnice II/343 Kameničky – hr. okresu

Navržená obj. trasa: po silnici III/340 11 Kameničky – Chlumětín – II/343 pro veškerou dopravu

SÚSPk - MS Chrudim, jež je oprávněna zřizovací listinou organizace k výkonu majetkových práv s právem hospodařit se silnicemi II. a III. tříd v Pardubickém kraji vydává k výše uvedenému návrhu toto vyjádření:

- s navrženou objízdnou trasou po silnici III/340 11 Kameničky – Chlumětín v rámci stavby „Oprava silnice II/343 Kameničky – hr. okresu“ **souhlasíme pouze pro osobní dopravu a BUS**
- s průjezdem nákladní dopravy, z důvodu nevyhovujících parametrů silnice III/340 11, **nesouhlasíme.**
- nákladní dopravu navrhujeme vést po silnicích II/343 – Kameničky – Svratka – II/354 Svratka – Krouna – I/34 Krouna – Hlinsko – II/343 Hlinsko – Kameničky
- před realizací stavby, v dostatečném časovém předstihu, bude naše organizace požádána souhlas s uzavírkou s přesným termínem
- následně bude vydáno příslušným silničním správním úřadem rozhodnutí o uzavírce, vedení objízdné trasy a stanovení přechodného dopravního značení
- musí být vydáno kladné stanovisko Police ČR-DI
- přechodné dopravní značení, včetně kontroly a případných oprav zajistí žadatel o uzavírku
- žadatel o uzavírku musí po dobu trvání uzavírky zajistit sledování stavu objízdné trasy, případné
- závady ve sjízdnosti na silnicích II. třídy okamžitě nahlásí Správě a údržbě silnic Pardubického kraje, se kterou se dohodne na způsobu jejich odstranění
- vzniklé škody a poruchy na objízdné trase budou odstraněny na náklad žadatele o uzavírku
- v souladu s ustanovením § 24, odst. 6 zákona č. 13/1997 Sb., o pozemních komunikacích.



- před zahájením uzavírky zajistí žadatel o uzavírku zdokumentování stavu objízdné trasy, které předá Správě a údržbě silnic Pardubického kraje
- po skončení uzavírky bude provedeno porovnání stavu objízdné trasy před a po uzavírce a případné vzniklé škody na objízdné trase budou odstraněny na náklad žadatele o uzavírku.

S pozdravem

Olga Bibenová, DiS.
vedoucí oddělení MS Chrudim



Správa a údržba silnic
Pardubického kraje
Doubravice 98
533 53 Pardubice
IČ: 00085031
DIČ: CZ00085031

24



**Krajská správa a údržba
silnic Vysočiny**
příspěvková organizace



Kosovská 16, 586 01 Jihlava

ODDĚLENÍ TECHNICKO-SPRÁVNÍ, JIHLAVSKÁ 1, 591 01 ŽDÁR NAD SÁZAVOU

PRODIN, a.s.

Jiráskova 169
53002 Pardubice

VÁŠ DOPIS ZNAČKY

NAŠE ZNAČKA

VYŘIZUJE

ŽDÁR N/S.


KSAUSVPO1/005204/2018 Matyášková

14.5.2018

Věc

V y j á d ě n í k návrhu objízdných tras stavba „Oprava silnice II/343 Kameničky – hranice kraje, PD“

S předloženým návrhem objízdných tras stavby „Oprava silnice II/343 Kameničky – hranice kraje, PD“ souhlasíme. Souhlasíme s objízdou trasou po silnici III/34311 v délce 4,5 km v případě plné uzavírky v délce trvání 3 týdnů.


Ing. Miloslav Štěpánek
Vedoucí technicko-správního oddělení
Pracoviště Ždár nad Sázavou

Krajská správa a údržba
silnic Vysočiny, příspěvková organizace
Kosovská 1122/16, 586 01 Jihlava
IČO: 00090450
Oddělení TŠÚ Ždár nad Sázavou, tel.: 566 692 011
Jihlavská 1, 591 01 Ždár nad Sázavou

105

PRODIN a.s.	Schválil:
Došlo dne: 21-05-2018	
Čj.: 31Po1800862	



Pomáhat a chránit

KRAJSKÉ ŘEDITELSTVÍ POLICIE
PARDUBICKÉHO KRAJE

ÚZEMNÍ ODBOR CHRUDIM

PCR17ETRpo97283181



Dopravní inspektorát

Č.j.: KRPE-32266-1/ČJ-2018-170306

Chrudim 15. května 2018

Počet listů: 2

Přílohy: 6/24

Prodin a.s.

Martina Řezaninová

Jiráskova 169

530 02 Pardubice

Doručovací adresa: datová schránka (Prodin a.s., IČO:25292161)

Stanovisko k projektové dokumentaci pro ohlášení stavby.

Dne 17.04.2018 byla na Policii ČR, Krajské ředitelství Pardubického kraje, Územní odbor Chrudim, Dopravní inspektorát v Chrudimi předložena žádost o stanovisko na akci:

„Oprava silnice II/343 kameničky – hranice kraje“

Předmětem projektu je návrh obnovy asfaltového souvrství vozovky silnice II/343 v úseku provozního staničení silnice km 31,027 – 31,906 v délce cca 879 m v nezastavěné části mezi obcemi Kameničky a Svratka. Začátek úseku je situován od svislého dopravního značení konec obce Kameničky, konec úpravy je situován po hranici kraje – délka úseku je 878,66 m. Silnice II/343 – cca kategorie S 7,0/60 – historická kategorie dle tehdejších norem. Navržené šířkové uspořádání vozovky: 0,50 m – nezpevněná krajnice rozšířená o 0,25 m pro umístění vodících směrových sloupků min. 2,75 m až 3,00 m – jízdní pruh + vodící proužek (vdz, provedení plast o šířce 0,125 m). Směrové vedení komunikace je navrženo s ohledem na stávající vedení komunikace a přilehlé pozemky. Směrové vedení je patrné z příloh situace a podélných profilů. Ve směrových obloucích dochází k rozšíření jízdních pruhů s ohledem na ČSN 736110 a možnosti místních poměrů (pozemky). Stávající těleso je respektováno a kopírováno v maximální míře. Podélný sklon v celém úseku kopíruje stávající stav, je navržen s ohledem na přilehlé, sjezdy a napojení polních cest. Oprava silnice, při které se provádí zásah pouze do vozovkových vrstev silnice a obnova odvodnění Opravy budou provedeny ve stávajícím šířkovém uspořádání silnice. Bude provedena recyklace vrstev netuhých vozovek na místě za horka – technologie Remix. Bude položena nová obrusná vrstva krytu vozovky. Bude provedena reprofilace odvod. příkopů a odstranění nánosů. Budou provedeny opravy podélných a příčných odvodňovacích propustků.

Všehrdovo náměstí 46
537 20 Chrudim

www.policie.cz

Tel.: +420 974 572 250
Fax: +420 974 572 258
E-mail: cr.di@pcr.cz

Policie České republiky, Krajské ředitelství Pardubického kraje, Územní odbor Chrudim, Dopravní inspektorát, jako orgán státní správy ve věcech bezpečnosti a plynulosti provozu na pozemních komunikacích ve smyslu ust. § 2 zákona č. 273/2008 Sb., o Policii České republiky; ve smyslu ust. § 1 zákona č. 12/1997 Sb., o bezpečnosti a plynulosti silničního provozu, ve znění pozdějších předpisů, s odkazem na ustanovení § 124 odst. 9 písm. e) zákona č. 361/2000 Sb., o provozu na pozemních komunikacích a o změnách některých zákonů, v platném znění a ve věci pozemních komunikací ve smyslu ust. § 16 odst. 2 zákona č. 13/1997 Sb., o pozemních komunikacích, ve znění pozdějších předpisů vydává k projektové dokumentaci následující stanovisko:

- k předložené stavbě máme námitek za dodržení níže uvedených připomínek:
- komunikace musí i po rekonstrukci odpovídat ČSN 73 6101, rekonstrukcí nesmí být narušeny rozhledové poměry křižovatek, kterých se tato stavba dotýká (zajistit rozhled dle ČSN 73 6102) a sjezdů, kterých se tato stavba dotýká (zajistit rozhled dle ČSN 73 6101, ČSN 73 6110),
- v případě dojde-li stavbou k rekonstrukci křižovatek (křižovatky v km 0,3 – 0,4) ve smyslu pouze opravy povrchu nemáme k tomuto námitek, upozorňujeme pouze, že i po této úpravě musí odpovídat ČSN 73 6102. V případě mělo by-li stavbou dojít k úpravě křižovatek umístěných v daném úseku opravy ve smyslu jejich rozšíření, posunutí, úpravy poloměru zaoblení či jiné větší úpravy, je nutné postupovat dle § 10 zákona č. 13/1997 Sb.,
- v rámci rekonstrukce komunikace smí být upraveny pouze stávající připojení (sjezdy k nemovitostem) a to v stávajících šířkách. V případě mělo by-li dojít k výstavbě nových sjezdů či šířkové úpravě stávajících sjezdů je nutno postupovat dle § 10 zákona č. 13/1997 Sb., V případě jsou-li součástí sjezdů propustky, budou provedena na těchto propustcích v extravilánu **šikmá čela 45 °** dle ČSN 73 6101 nebo v poměru 1:2,
- propustky, příkopy a jiná zařízení opravovaná v rámci stavby nebo nově umísťovaná budou v odpovídat ČSN 73 6101,
- s navržením dopravního zařízení Z 11a, Z 11b (které je uvedeno ve výkresu řezů) souhlasíme. Toto dopravní zařízení bude umístěno v souladu s TP 65 a to v celém úseku opravované pozemní komunikace,
- **v případě křižovatek umístěných v km 0,3 – 0,4 upozorňujeme, že je zde nutné opravit dopravní značení jak nově navržené tak stávající – jelikož na stávajícím DZ P 1 umístěné v obou směrech není na dodatkové tabulce E 2b správně vyobrazen tvar křižovatky/křižovatek (na hlavní pozemní komunikace se v místě napojují 3 větve vedlejší pozemní komunikace nikoli jen 2 větve). Vzhledem k tomuto upozorňujeme také na skutečnost, že **dodatková tabulka E 2b musí být umístěna nejen na DZ P1, ale také na DZ P 4. Dopravní značení P 4 musí být následně umístěno na všech větvích vedlejších komunikací ústících na sil. II/343.****
- v rámci stavby požadujeme prověřit technický stav stávajícího dopravního značení – v případě jeho poškození či nereflexnosti ho požadujeme vyměnit za nové odpovídající vyhl. č. 294/2015 Sb. a TP 65, (případnou výměnu DZ je nutné zakreslit do plánu dopravního značení,
- v místě vyústění komunikace (vlevo mezi km 0,5 – 0,6 ve směru k hranici kraje), která dále vede k místu „Vojtěchův kopec“ souhlasíme s umístěním dopravního zařízení **Z 11g** pro označení vyústění účelové komunikace na sil. II/343,
- s navrženým vodorovným dopravním značením **V 4** „Vodící čára“ o rozměru 0,125, **V 2b** „Podélná čára přerušovaná“ o rozměru 1,5/1,5/0,25 pro vyznačení okraje jízdního pásu ve směru hlavní pozemní komunikace v místě křižovatek souhlasíme,

- před samotným umístěním dopravního značení/dopravního zařízení - stanovení místní úpravy provozu na pozemních komunikacích bude nutné postupovat dle § 77 zák. č. 361/2000 Sb., o provozu na pozemních komunikacích a o změnách některých zákonů, v platném znění,
- požadujeme, aby pro daný projekt – stavbu byly dodrženy příslušné normy, technické podmínky a další související předpisy (ČSN 73 6102, ČSN 73 6101, TP 65, TP 133 aj),
- toto stanovisko je vyhotoveno k předložené PD, která byla zaslána prostřednictvím datové schránky ve formátu pdf. a je nedílnou součástí žádosti,
- případnému omezení může dojít jen v nezbytné míře a na dobu nezbytně nutnou. V případě, pokud si to vyžádá situace, budou práce prováděny pod ochrannou přenosného dopravního značení,
- že před zahájením prací, bude nutné na zdejší součást Policie ČR **předložit návrh dopravně inženýrských opatření k zajištění bezpečnosti a plynulosti silničního provozu a požádat o vydání „Stanovisko k umístění přechodné úpravy provozu na pozemních komunikacích“** dle § 77 zákona č. 361/2000 Sb. o provozu na pozemních komunikacích a případně také samostatně požádat o **vydání „Souhlasu se zvláštním užíváním komunikace“** dle § 25 zákona č. 13/1997 Sb. o pozemních komunikacích, nebo případně také o **vydání „Vyjádření k uzavírce PK a vedení objízdné trasy“** dle § 24 odst. 2 písm. d) zákona č. 13/1997 Sb., o pozemních komunikacích.
- jiné připomínky z hlediska námi chráněných zájmů nemáme.

Platnost tohoto vyjádření je jeden rok od data vydání.

Vyřizuje: por. Ing. Bc. Natalie Juránová

komisař

tel. 974572257

npor. Mgr. Pavel Dostálek

vedoucí dopravního inspektorátu

v z. npor. Ing. David Veselý

zástupce vedoucího dopravního inspektorátu

Ověřovací doložka

Převod dokumentu z analogové do digitální podoby podle § 69a z. č. 499/2004 Sb.

Subjekt, který převod dokumentu provedl:

POLICIE ČESKÉ REPUBLIKY
Krajské ředitelství policie Pardubického kraje
Územní odbor Chrudim, Dopravní inspektorát
Hradební 47
Chrudim

Datum vyhotovení:

15.5.2018 14:55:20

Jméno a příjmení osoby, která převod dokumentu provedla:

por. Ing. Bc. Natálie Juránová

Zajišťovací prvek:

bez

Počet listů převáděného dokumentu:

2

Datová zpráva

ID zprávy: 576100804

Odesílatel

Název Krajské ředitelství policie Pardubického kraje, Na Spravedlnosti 2516, 53002
Pardubice, CZ
ID schránky ndihp32 Typ schránky normální OVM (OVM, 10)

Příjemce

Název PRODIN a.s., Jiráskova 169, 53002 Pardubice, CZ
ID schránky wrjftqq
Dodáno 16.5.2018 14:25:33
Doručeno 16.5.2018 14:34:43

Obecné informace

Věc Projektová dokumentace - Kameničky - hranice kraje oprava silnice II/343
Zmocnění / § odstavec písmeno
Naše č.j. KRPE-32266/ČJ-2018-170306
Naše sp.zn.
Vaše č.j.
Vaše sp.zn.
K rukám Martina Řezaninová
Do vl.rukou Zakázat doruč.fikcí
Stav zprávy zpráva byla doručena
příhlášením (zapsán čas
doručení) (6)

Přílohy

KRPE-32266-1_Kamenič.pdf 271kB (application/pdf)

Hasičský záchranný sbor Pardubického kraje

Územní odbor Chrudim, Topolská 569, 537 01 Chrudim

Č.j.: HSPA-4-206/2018

Chrudim 24. dubna 2018

Počet listů: 1

Příloha (y): PD

Adresa žadatele o stanovisko: PRODIN, a.s., M. Řezaninová, Jiráskova 169, 530 02 Pardubice

Závazné stanovisko dotčeného orgánu na úseku požární ochrany

Vyřizuje za HZS: por. Ing. Martin Nekvapil, tel. 950581154, e-mail: martin.nekvapil@pak.izscr.cz

Název stavby: Oprava silnice II/343 Kameničky- hranice kraje

Místo stavby: Kameničky, silnice II/343 na území okresu Chrudim

Stavebník : SÚS Pardubického kraje, Doubravice 98, 533 53 Pardubice

Předložená dokumentace: k ohlášení stavby, Ing. Förstlová, 0602529, 4/2018.

Hasičský záchranný sbor Pardubického kraje (dále jen „HZS Pardubického kraje“) jako věcně a místně příslušný dotčený orgán na úseku požární ochrany dle ustanovení § 26 odst. 2 písm. b) a ustanovení § 31 odst. 1 písm. b) zákona č. 133/1985 Sb., o požární ochraně, ve znění pozdějších předpisů (dále jen „zákon o požární ochraně“), posoudil v rozsahu požárně bezpečnostního řešení výše uvedenou dokumentaci předloženou dne 19. dubna 2018 a vydává k ní v souladu s ustanovením § 31 odst. 3 zákona o požární ochraně a dále dle ustanovení § 149 odst. 1 zákona č. 500/2004 Sb., správní řád, ve znění pozdějších předpisů


souhlasné závazné stanovisko.

Odůvodnění

HZS Pardubického kraje vycházel při vydání závazného stanoviska z těchto podkladů:

- požárně bezpečnostní řešení stavby Ing. Förstlová, 0602529, 4/2018,
- výkresy stavby Ing. Förstlová, 0602529, 4/2018.

Posouzením předložené projektové dokumentace v rozsahu požárně bezpečnostního řešení dle ustanovení § 46 odst. 1 vyhlášky č. 246/2001 Sb., o stanovení podmínek požární bezpečnosti a výkonu státního požárního dozoru (vyhláška o požární prevenci), ve znění vyhlášky č. 221/2014 Sb., dospěl HZS Pardubického kraje k závěru, že požárně bezpečnostní řešení splňuje obsahové náležitosti dle ustanovení § 41 vyhlášky o požární prevenci. Z obsahu posouzeného požárně bezpečnostního řešení vyplývá, že jsou splněny technické podmínky požární ochrany kladené na danou stavbu vyhláškou č. 23/2008 Sb., o technických podmínkách požární ochrany staveb, ve znění vyhlášky č. 268/2011 Sb.



.....
por. Ing. Martin Nekvapil
komisař, pracoviště prevence, OOB a KŘ
HZS Pardubického kraje, Územní odbor Chrudim

Svazek: Kameničky



Za odpady vzniklé při stavebních pracích odpovídá dodavatelská stavební resp. montážní firma, se kterou před zahájením stavby projedná provozovatel objektu (resp. investor) konkrétní způsob nakládání s odpady vznikajícími při realizaci stavby.

Po převážnou dobu stavby bude umožněn průjezd vozidel složek integrovaného záchranného systému i po opravovaných úsecích = bude umožněn průjezd stavbou.

e) Řešení požadavků na bezpečnost stavby a základní koncepce zajištění bezpečnosti při užívání stavby.

Požární bezpečnost je řešena dle :

- Vyhl. č. 23/2008 Sb. – O technických podmínkách požární bezpečnosti staveb
- Vyhl. č. 268/2011 Sb. – O technických podmínkách požární bezpečnosti staveb (změny)
- ČSN 73 0833 PBS – Budovy pro bydlení a ubytování
- ČSN 73 0873 PBS – Zásobování požární vodou a souvisejících norem.

Veškeré hydranty zůstávají zachovány. Výstupy hydrantů budou výškově upraveny s ohledem na novou niveletu komunikací či ploch a bude k nim umožněn přístup i během výstavby.

Přijezdy a přístupy:

Navržená komunikace bude obousměrná, dvoupruhová, šířky 5,50 – 6,00 m -opravovaný úsek se nachází v nezastavěné části . Přijezd k odběrným místům požární vody tedy bude zajištěn.

Normové požadavky na komunikace:

ČSN 73 0802 – požadovaná šířka komunikace min. 3 m – splněno, šířka 5,50 - 6,0 m, obousměrná komunikace

– únosnost dle ČSN 73 6101 a ČSN 73 6114 – splněno, vozovka navržena pro častý pojezd TNV

Vyhláška č. 23/2008

– volný příjezd k odběrnému místu – podzemní hydranty jsou umístěny ve veřejném prostranství

Přijezdy a přístupy požárních vozidel

Posouzení příjezdu v rámci nově navržené komunikace

Přijezd a průjezd je umožněn a zůstane zachován při každé dopravní situaci (parkování nebude bránit)

Navrhovaná úprava komunikace je pro příjezd požární techniky vyhovující co do únosnosti i šířky.

Zpevněné plochy v posuzované lokalitě jsou z hlediska PO bez požadavku.

ČSN 73 0802 čl. 12.2.2


Za přístupovou komunikaci se považuje nejméně jednopruhová silniční komunikace (viz.ČSN 73 6100) se šířkou vozovky nejméně 3,00 m. Pro projektování těchto komunikací platí především ČSN 73 6101 nebo ČSN 73 6110; pro navrhování konstrukcí vozovek platí ČSN 73 6114.

Požární voda v posuzované lokalitě

ČSN 73 0873

Vnější odběrné místo:

Vnější odběrná místa požární vody nebudou stavbou dotčena. Dle vyhlášky č. 23/2008 Sb., Přílohy 3, apod.





Bezpečnost práce - během realizace stavby je nutno se řídit všeobecně platnými bezpečnostními předpisy pro ochranu zdraví při práci.

Civilní obrana - požadavky na civilní obranu nejsou.

Všeobecně:

Při realizaci je nutno zohlednit stanovisko dotčených orgánů státní správy, postupovat tak, aby nedošlo k poškození inženýrských sítí a aby došlo k co nejmenšímu narušení práv uživatelů pozemků dotčených stavbou.

Při stavebních pracích v pásmu podzemního vedení, v pásmu dálkových kabelů a v pásmu vzdušného vedení je nutné respektovat veškerá ustanovení, zejména pokud se jedná o způsob provádění zemních prací a zákaz používání mechanizace, povšechně pak zabezpečení vedení a zařízení před poškozením.

Je též nutno dodržet příčné sklony a rovinnost položení obrusných vrstev, aby nedocházelo k tvorbě kaluží.

Veškeré stavební práce je nutno provádět v souladu s platnými normami, předpisy a zákonnými ustanoveními.

Zemní pláň je nutno náležitě upravit, zamezit vstupu vody a zabránit zvodnění. Je třeba zajistit potřebnou únosnost a první stmelenou vrstvu položit co nejdříve.

Veškerá stávající vzrostlá zeleň, která přijde do styku se stavbou, bude chráněna po celou dobu výstavby dle ČSN DIN 18920.

Živičné směsi musí mít požadované vlastnosti. Veškerý stavební materiál použitý do díla musí odpovídat příslušným normám a technologickým předpisům.

Výstupy inženýrských sítí (šoupata, hydranty, poklopy kanalizace) odpovídat niveletě opravovaných ploch.

Průběh podzemních sítí je třeba před započítím zemních prací nechat vytyčit.

V případě, že nebudou splněny požadavky normy o min. vzdálenostech ČSN 73 6005 Prostorové uspořádání sítí technického vybavení, bude technické řešení konzultováno a řešeno se správcem předmětné inženýrské sítě.

Výkopy v blízkosti vedení podzemních inženýrských sítí je nutné provádět dle požadavků jejich správců.

f) Zásady řešení bezbariérového užívání – přístupu a užívání stavby osobami s omezenou schopností pohybu a orientace.

S ohledem na druh opravy krytu silnice, není řešeno užívání dle vyhlášky 398/2009 Sb. O obecných technických požadavcích zabezpečujících bezbariérové užívání staveb osobami s omezenou schopností pohybu a orientace.

Všechny případné příčné přechody výkopu budou zajištěny lávkami pro pěší. Otevřené rýhy budou v trase vymezeny a zajištěny fyzickou zábranou. Po dobu výstavby bude náležitým stavebním opatřením zajištěn průchod.

g) Podklady pro vytyčení stavby.

S ohledem na druh stavby – obnova krytu vozovky, je poloha stavby v terénu dána stávajícím stavem.

h) Podklady a použitá literatura.

- Sbírka zákonů č. 146/2008; Vyhláška ze dne 9. dubna 2008, o rozsahu a obsahu projektové dokumentace dopravních staveb
- Místní šetření 03/2018
- Geodetické zaměření mapového podkladu - fy GON Hradec Králové - únor 2018
- Katastrální mapa - **do situace byl zakreslen průběh hranic parcel dle DKM, stav platný k 02/2018, pro přesnou polohu lomových bodů je nutné úředně vytyčit dotčené hranice pozemků**
- Podklady správců sítí



Agentura logistiky
Regionální středisko vojenské dopravy Hradec Králové

Velké náměstí 33, Hradec Králové, PSČ 500 01, datová schránka hjyaaavk

Čj. MO 112445/2018-5512HK

Hradec Králové 14. dubna 2018

Výtisk číslo: 1

Počet listů: 1

Přílohy: 0

PRODIN a.s.
Jiráskova 169
530 02 Pardubice

Oprava silnice II/343 Kameničky – hranice kraje
K čj.

Ve smyslu zákona § 16 a § 175 zákona č. 183/2006 Sb. o územním plánování a stavebním řádu (stavební zákon) a zákon č. 222/1999 Sb., o zajišťování obrany České republiky v platných zněních a v souladu s resortními předpisy na základě Rozkazu ministra obrany č. 39/2011 Věstníku MO čl. 2, odst. 2, písm. d), zákon č. 13/1997 Sb. o pozemních komunikacích, Usnesení vlády ČR ze dne 8. března 2017 č. 180 o Plánu operační přípravy státního území ČR na léta 2017 až 2020, Zabezpečení výkonu působnosti MO ve věcech územního plánování a stavebního řádu, v platném znění vydávám

odborné souhlasné stanovisko

k realizaci akce tak, jak byla doložena v písemné a grafické dokumentaci.

Na základě Vaší žádosti k projektové dokumentaci Oprava silnice II/343 Kameničky – hranice kraje z hlediska zájmů orgánů vojenské dopravy nemám k uvedené akci žádné připomínky a s navrhovaným řešením souhlasím.

Při uzavírce silnice II/343 požaduji tuto skutečnost oznámit ReStřVD Hradec Králové minimálně 3 týdny předem včetně navržených objízdných tras k provedení zvláštních opatření.

Dané stanovisko je vydáno na základě RMO č. 39/2011, Zákon o pozemních komunikacích č. 13/1997 sb., část 1-3, Vyhláška č. 104/1997 MDaS, kterou se provádí Zákon o pozemních komunikacích část 5, Česká technická norma ČSN 73 6101 Projektování silnic a dálnic, Česká technická norma ČSN 73 6201 Projektování mostních objektů, Česká technická norma ČSN EN 1991-2 (73 6203) Zatížení konstrukcí – zatížení mostů dopravou, Nařízení vlády ČR č. 139 z 19. 4. 2017 o plánování obrany státu, Usnesení vlády ČR č. 180 z 8. 3. 2017 o Plánu operační přípravy státního území ČR na léta 2017 – 2020, Plán operační přípravy ČR na léta 2017 – 2020 a Vojenský předpis ŽEN 2 – 16 Vojenské silnice a cesty a je nedílnou součástí souhrnného stanoviska MO zastoupené Sekcí nakládání s majetkem MO – Oddělení ochrany územních zájmů Pardubice.

Kontaktní osoba: Kateřina Obermajerová, tel. 973 251 519

major Ing. Pavel Vrba
náčelník
v zastoupení
kapitán Ing. Martin Rehák

PRODIN a.s.	Schválil:
Došlo dne: 20 -04- 2018	
Čj.: 31P018 00 654	



Legenda

- sdělovací kabely
- elektrika
- plyn
- kanalizace
- vodovod

Vojtěchův kopec

Chotěky

Řezaninová Martina

Od: Starosta [starosta@obec-kamenicky.cz]
Odesláno: 12. února 2018 14:54
Komu: Řezaninová Martina
Předmět: Re: Fwd: žádost o exis.síť - Kameničky
Přílohy: síť_Kameničky.pdf

Dobrý den, v příloze posílám mapku se sítěmi, s pozdravem Yvona Jandová

Dne 5.2.2018 v 6:44 Obec Kameničky napsal(a):

----- Přeposlaná zpráva -----

Return-Path:	<martina.rezaninova@prodin.cz>
Delivered-To:	urad@obec-kamenicky.cz from localhost (localhost [127.0.0.1]) by mail1.relaxhostin with ESMTP id F282D60A5C for <urad@obec-kamenicky.cz> 2018 09:24:07 +0100 (CET)
Received:	Debian amavisd-new at mail1.relaxhosting.cz from mail1.relaxhosting.cz ([127.0.0.1]) by localhost (mai [127.0.0.1]) (amavisd-new, port 10024) with ESMTP id K <urad@obec-kamenicky.cz> ; Thu, 1 Feb 2018 09:24:01 + delayed 377 seconds by postgrey-1.35 at mail1; Thu, 01 Fe CET
X-Virus-Scanned:	from smtp.enteria.cz (smtp.enteria.cz [77.236.223.29]) by mail1.relaxhosting.cz (Postfix) with ESMTPS id C7C0B60 <urad@obec-kamenicky.cz> ; Thu, 1 Feb 2018 09:24:00 +
Received:	from ex99n.firma.local ([10.99.100.3]:11907 helo=mail.en smtp.enteria.cz with esmtps (TLSv1.2:AES256-GCM-SHA 4.82_1-5b7a7c0-XX) (envelope-from <Martina.Rezaninova@prodin.cz> id 1ehA3w-0002y9-1f for urad@obec-kamenicky.cz ; Thu, 09:17:40 +0100
Received:	from EX99N.firma.local (10.99.100.3) by EX99N.firma.lc with Microsoft SMTP Server (TLS) id 15.0.1365.1; Thu, 1 09:17:40 +0100
Received:	from EX99N.firma.local ([10.99.100.3]) by EX99N.firma. ([10.99.100.3]) with mapi id 15.00.1365.000; Thu, 1 Feb 2 +0100
From:	Řezaninová Martina <Martina.Rezaninova@prodin.cz>
To:	urad@obec-kamenicky.cz <urad@obec-kamenicky.cz>
Subject:	žádost o exis.síť - Kameničky
Thread-Topic:	žádost o exis.síť - Kameničky
Thread-Index:	AdObNR+zoq4anBUnRam1X/1CCK+vxg==
Disposition-Notification-To:	Řezaninová Martina <Martina.Rezaninova@prodin.cz>
Return-Receipt-To:	<Martina.Rezaninova@prodin.cz>



PRODIN a.s.
Jiráskova 169
53002 Pardubice

naše značka
5001661066

vyřizuje
Jaroslav Kápička

datum
31.01.2018

Věc:

Oprava silnice II/343 Kameničky - hranice kraje

K.ú. - p.č.: Kameničky, Chlumětín

Stavebník: Správa a údržba silnic Pardubického kraje, Doubravice č.p. 98, 53353 Pardubice

Účel stanoviska: Informace o výskytu sítí (formát PDF)

GasNet, s.r.o., jako provozovatel distribuční soustavy (PDS) a technické infrastruktury, zastoupený GridServices, s.r.o., vydává toto stanovisko:

Toto stanovisko slouží POUZE JAKO INFORMACE o výskytu plynárenského zařízení a plynovodních přípojek (dále jen PZ) v zájmovém území vyznačeném v příloze.

V zájmovém území vyznačeném v příloze tohoto stanoviska, nebo jeho blízkosti se NACHÁZÍ provozovaná PZ ve vlastnictví nebo správě GasNet, s.r.o. - viz příloha s informativní polohou PZ a informací v legendě. Upozorňujeme, že se v zájmovém území vyznačeném v příloze tohoto stanoviska mohou nacházet PZ, která jsou ve fázi výstavby a doposud nebyla předána GasNet, s.r.o. k provozování. Taktéž se v zájmovém území mohou nacházet PZ jiných vlastníků či správců, případně i dlouhodobě nefunkční/neprovozovaná PZ bez dostupných informací o jejich poloze a vlastnictví. Tato PZ NEJSOU v příloze vyznačena a nejsou předmětem tohoto stanoviska.

Toto stanovisko LZE použít pro:

- případné upřesnění polohy PZ jeho vytyčením. Vytyčení provede příslušná regionální oblast a to ZDARMA. Při žádosti uvede žadatel naši značku (číslo jednací) uvedenou v úvodu tohoto stanoviska. Objednání vytyčení se provádí na portálu Distribuce plynu online: <https://dpo.gasnet.cz/zadost-o-vytyceni>.

Toto stanovisko NELZE použít pro:

- jednání s orgány státní správy ve věcech územního plánování a stavebního řádu dle zákona č. 183/2006 Sb. v platném znění
- územní řízení, řízení o územním souhlasu, veřejnoprávní smlouvy pro umístění stavby, zjednodušené územní řízení, ohlášení, stavební řízení, společné územní a stavební řízení, veřejnoprávní smlouvu o provedení stavby nebo oznámení stavebního záměru s certifikátem autorizovaného inspektora.
- realizaci stavby a rovněž nenahrazuje stanovisko k dokumentaci stavby.

Pokud chcete využít poskytnuté informace pro zpracování projektové dokumentace, sdělujeme Vám tyto další informace:

1) O poskytnutí polohy stávajících PZ ve správě GasNet, s.r.o. v digitální podobě (dgn,dwg) lze požádat prostřednictvím služby Vektorová data, která je dostupná na <https://dpo.gasnet.cz/zadost-o-vektorova-data>. Tato služba je určena odborné veřejnosti (projekční firmy) a obcím a krajům (oblast územního plánování).

2) Projektovou dokumentaci, ve které budou zakreslena PZ dle poskytnutých mapových nebo elektronických podkladů, požadujeme předložit k odsouhlasení podáním žádosti na portálu Distribuce plynu online <https://dpo.gasnet.cz/zadost-o-stanovisko>.

3) Dokumentace bude vypracována ve smyslu stavebního zákona č. 183/2006 Sb. ve znění pozdějších předpisů.

GridServices, s.r.o.

Plynárenská 499/1
Zábrdovice
602 00 Brno
T +420532221111
F +420545578571
E info@gridservices.cz
I www.gridservices.cz
IČ: 27935311
DIČ: CZ27935311

Zapsán do obchodního rejstříku:
Krajský soud v Brně
oddíl C, vložka 57165
26.07.2007

Bankovní spojení:
Československá obchodní banka,
a.s.
Číslo účtu: 17837923
Kód banky: 0300

4) Pokud v poskytnutých mapových podkladech naleznete informaci o PLÁNOVANÉ STAVBĚ PŘED REALIZACÍ, jedná se o situaci, kdy v zájmovém území nebo v jeho blízkosti se připravuje plynárenská stavba (rekonstrukce, nová výstavba, přeložka). V případě, že se bude jednat o připravovanou investici GasNet, s.r.o., požadujeme Vaši stavbu koordinovat s naším záměrem.

5) Pokud v poskytnutých mapových podkladech naleznete informaci o PROVEDENÉ VÝSTAVBĚ, KTERÁ NENÍ UVEDENA DO PROVOZU, jedná se o situaci, kdy v zájmovém území nebo v jeho blízkosti je vybudováno PZ, které bude v blízké době uvedeno do provozu. Na tato PZ se vztahují ochranná, případně bezpečnostní pásma dle zákona č. 458/2000 Sb. ve znění pozdějších předpisů. Informace o možnosti poskytnutí digitálních dat (dgn,dwg) a podmínky výdeje získáte na adrese: <http://www.gasnet.cz/cs/zadost-o-vektorova-data/>.

6) Pokud Vaše zájmové území protíná PÁSMO VLIVU ANODOVÉHO UZEMNĚNÍ SKAO, je třeba individuálního posouzení v závislosti na připravované stavbě. V tomto případě kontaktujte techniky odboru externích požadavků zákazníků: Zdeněk Kocourek, Ing. Martin Majkut (zdenek.kocourek@innogy.com, martin.majkut@innogy.com), kteří Vám poskytnou podrobné informace.

7) V případě potřeby dalších informací k poskytnutým mapovým podkladům kontaktujte technika externích požadavků prostřednictvím Kontaktního systému <http://www.gasnet.cz/cs/kontaktni-system/> (Stanovisko k existenci sítí a ke stavbě NEplynárenského zařízení).

Plynofikace nemovitosti:

Požadavek na připojení nového odběrného místa nebo technické změny u existujícího odběrného místa musí být projednán prostřednictvím žádosti o připojení k distribuční soustavě. Podrobné informace naleznete na stránkách GasNet, s.r.o. <https://www.gasnet.cz/cs/zakaznik/>.

V případě, že plánovaná plynofikace vyvolá rozšíření plynovodní sítě (připojení více odběrných míst), musí být toto projednáno s vlastníkem sítě GasNet, s.r.o.. Podrobné informace naleznete na stránkách <https://www.gasnet.cz/cs/obec-developer/>.

Stanovisko bylo vygenerováno na základě Vaší žádosti automaticky.

Toto stanovisko platí pouze pro území vyznačené v příloze tohoto stanoviska a to 24 měsíců ode dne jeho vydání.

Za správnost a úplnost dokumentace předložené s žádostí včetně jejího souladu s platnými předpisy plně odpovídá její zpracovatel. Stanovisko nenahrazuje případná další stanoviska k jiným částem stavby.

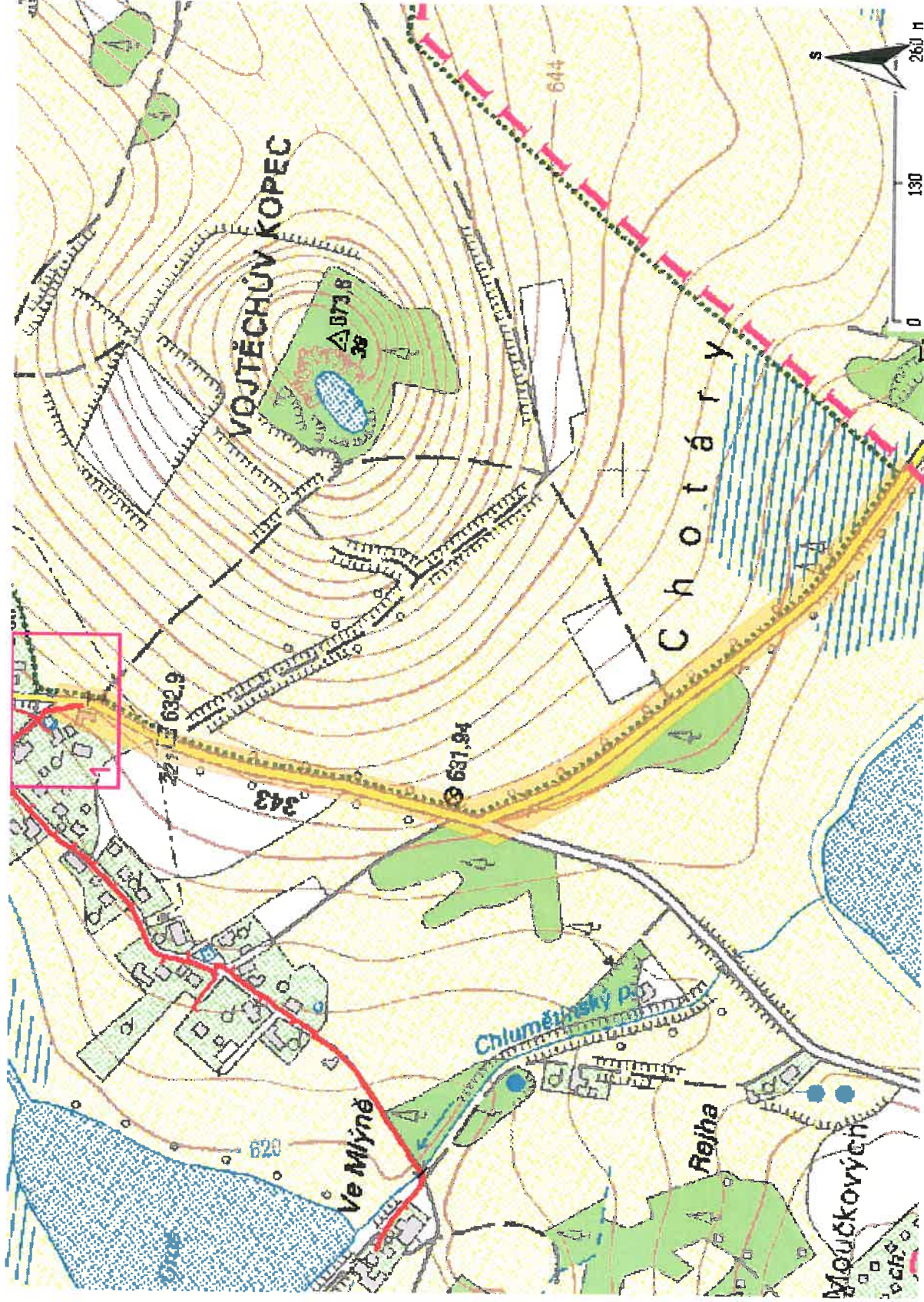
V případě další korespondence nebo jednání (např. změna stavby) uvádějte naši značku - 5001661066 a datum tohoto stanoviska. Kontakty jsou k dispozici na www.gridservices.cz nebo NONSTOP zákaznická linka 800 11 33 55.

GasNet, s.r.o.
zastoupená společností GridServices, s.r.o., IČ 279 35 311
Jaroslav Kápička
Vedoucí zpracování externích požadavků
Odbor zpracování externích požadavků

Přílohy: Detailní zakres plynárenského zařízení

Příloha: Detailní zakres plynárenského zařízení. Tato příloha je nedílnou součástí stanoviska č. 5001661066 ze dne 31.01.2018.

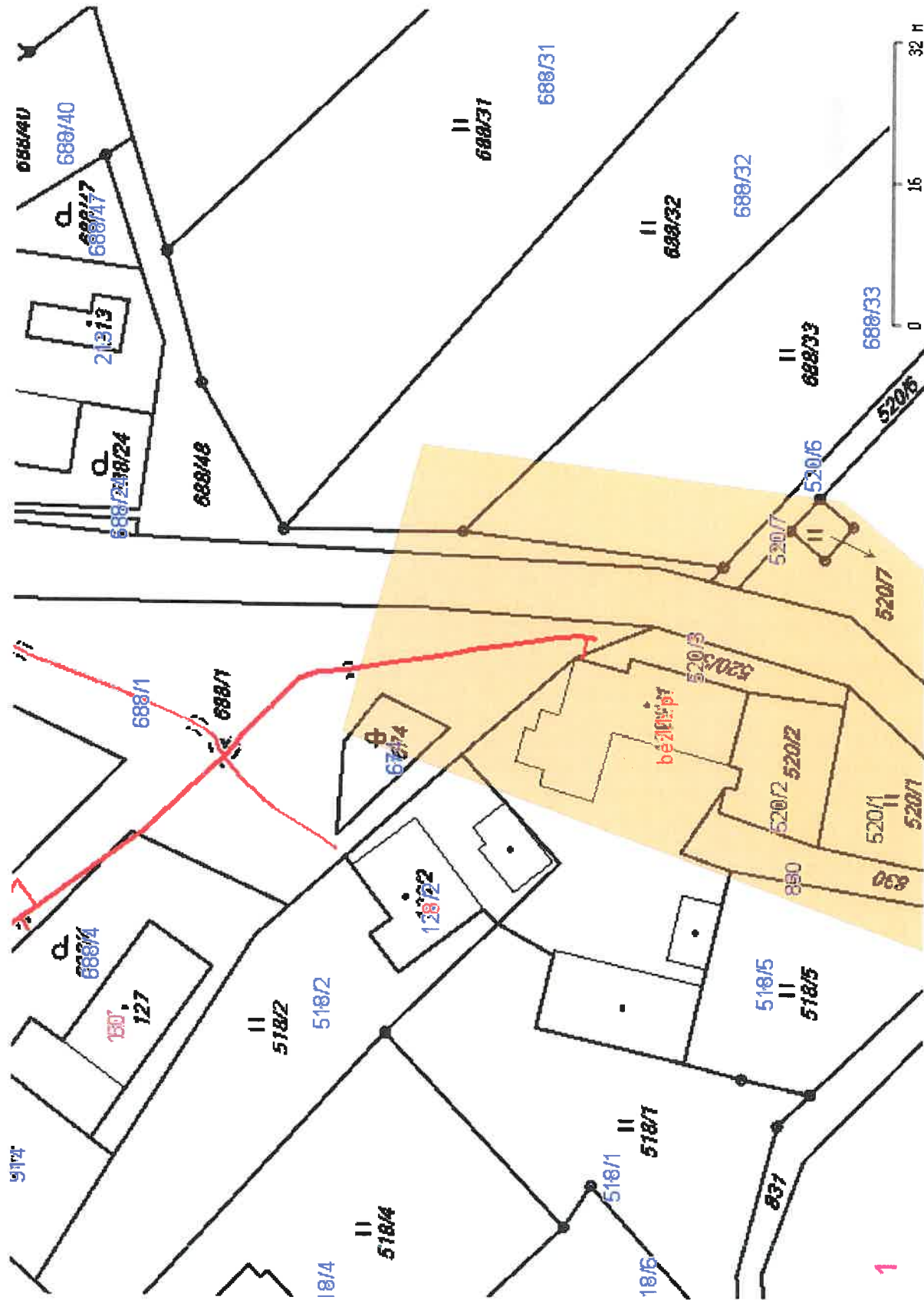
Provozovatel DS: GasNet, s.r.o.; Stavebník: Správa a údržba silnic Pardubického kraje, Doubravice č.p. 98, 53353 Pardubice. K.ú.: Kamenický, Chlumetín.



Legenda:

linie plynovodu	
NTL	—
STL	—
VTL	—
WTL	—
nefunkční	—
plánovaná stavba před realizací	—
ve výstavbě, neuvedeno do provozu	—
regulační stanice	
ochranné zařízení	---
kabel	—
elektropřípojka	---
kabel protikorozní ochrany	---
anodové uzemnění	—
stanice katodové ochrany	
pásmo vlivu anodového uzemnění SKAO	■

Provozovatel DS: GasNet s.r.o.; Stavebník: Správa a údržba silnic Pardubického kraje, Doubravice č.p. 98, 53353 Pardubice. K.ú.: Kameničky, Chlumětín.





PRODIN a.s.
Jiráskova 169
53002 Pardubice

naše značka
5001706044

vyřizuje
Jaroslav Kápička

datum
16.04.2018

Věc:

Oprava silnice II/343 Kameničky - hranice kraje

K.ú. - p.č.: Kameničky, Chlumětín

Stavebník: Správa a údržba silnic Pardubického kraje, Doubravice č.p. 98, 53353 Pardubice

Účel stanoviska: Povolení stavby - stavební režim (ÚR+SP)

GasNet, s.r.o., jako provozovatel distribuční soustavy (PDS) a technické infrastruktury, zastoupený GridServices, s.r.o., vydává toto stanovisko:

V zájmovém území vyznačeném v příloze tohoto stanoviska, nejsou umístěna žádná provozovaná plynárenská zařízení a plynovodní přípojky ve vlastnictví nebo správě GasNet, s.r.o.. Mohou se zde nacházet plynárenská zařízení jiných vlastníků či správců, případně i dlouhodobě nefunkční/neprovozovaná plynárenská zařízení bez dostupných informací o jejich poloze a vlastnictví.

V rozsahu území vyznačeného v příloze souhlasíme s povolením stavby dle zákona 183/2006 Sb. ve znění pozdějších předpisů např. s vydáním územního rozhodnutí, zjednodušeným územním řízením, vydáním územního souhlasu, uzavřením veřejnoprávní smlouvy, ohlášením, stavebním povolením, veřejnoprávní smlouvou o provedení stavby nebo oznámením stavebního záměru s certifikátem autorizovaného inspektora. V případě uzavření veřejnoprávní smlouvy nebude GasNet, s.r.o. ani GridServices, s.r.o., jako zmocněnec GasNet, s.r.o., účastníkem územního ani stavebního řízení a nebudou uvedeni ve třetích osobách veřejnoprávní smlouvy.

Platí pouze pro území vyznačené v příloze tohoto stanoviska a to 24 měsíců ode dne jeho vydání.

Stanovisko bylo vygenerováno na základě vaší žádosti automaticky.

V případě dotčení pozemku v majetku společnosti GasNet, s.r.o. je třeba dále projednat smluvní vztah k tomuto pozemku.

Kontakt na projednání naleznete na adrese www.gasnet.cz/cs/kontaktni-system/, činnost "Smluvní vztahy - pozemky a budovy plynárenských zařízení", případně na NONSTOP zákaznické lince 800 11 33 55.

GridServices, s.r.o.

Plynárenská 499/1
Zábrdovice

602 00 Brno

T +420532221111

F +420545578571

E info@gridservices.cz

I www.gridservices.cz

IČ: 27935311

DIČ: CZ27935311

Zapsán do obchodního rejstříku:

Krajský soud v Brně
oddíl C, vložka 57165

26.07.2007

Bankovní spojení:
Československá obchodní banka,
a.s.

Číslo účtu: 17837923

Kód banky: 0300

Za správnost a úplnost dokumentace předložené s žádostí včetně jejího souladu s platnými předpisy plně zodpovídá její zpracovatel. Stanovisko nenahrazuje případná další stanoviska k jiným částem stavby.

V případě další korespondence nebo jednání (např. změna stavby) uvádějte naši značku - 5001706044 a datum tohoto stanoviska. Kontakty jsou k dispozici na www.gridservices.cz nebo NONSTOP zákaznická linka 800 11 33 55.



GasNet, s.r.o.
zastoupená společností GridServices, s.r.o., IČ 279 35 311
Jaroslav Kápička
Vedoucí zpracování externích požadavků
Odbor zpracování externích požadavků

Přílohy: Orientační zakres plynárenského zařízení

Příloha: Orientační zakres plynárenského zařízení. Tato příloha je nedílnou součástí stanoviska č. 5001706044 ze dne 16.04.2018.

Provozovatel DS: GasNet, s.r.o.; Stavebník: Správa a údržba silnic Pardubického kraje, Doubravice č.p. 98, 53353 Pardubice. K.ú.: Kameničky, Chlumětín.



Legenda:

	linie plynovodu
	NTL
	STL
	VTL
	WTL
	nefunkční
	plánovaná stavba před realizací
	ve výstavbě, neuvedeno do provozu
	regulační stanice
	ochranné zařízení
	kabel
	elektropřipojka
	kabel protikorozní ochrany
	anodové uzemnění
	stanice katodové ochrany
	pásmo vlivu anodového uzemnění SKAO



ŽADATEL

PRODIN a.s.

NAŠE ZNAČKA

0100868289

VYŘÍZENO DNE

31.01.2018

Sdělení o existenci energetického zařízení v majetku společnosti ČEZ Distribuce, a. s., pro akci:

Oprava silnice II/343 Kameničky - hranice kraje

Vážený zákazníku,

dovolujeme si reagovat na Vaši žádost číslo 0100868289 ze dne 31.01.2018 o sdělení o existenci energetického zařízení v majetku společnosti ČEZ Distribuce, a. s., ve Vámi vymezeném zájmovém území.

V majetku ČEZ Distribuce, a. s., se na Vámi uvedeném zájmovém území nachází nebo ochranným pásmem zasahuje energetické zařízení typu:

	síť NN	síť VN	síť VVN
Podzemní síť			
Nadzemní síť		střet	
Stanice			

Energetické zařízení je chráněno ochranným pásmem podle § 46 zákona č. 458/2000 Sb., o podmínkách podnikání a o výkonu státní správy v energetických odvětvích a o změně některých zákonů (energetický zákon), ve znění pozdějších předpisů. Přibližný průběh tras energetických zařízení zasíláme v příloze k tomuto dopisu. Dovolujeme si upozornit, že v trase kabelového vedení může být uloženo několik kabelů.

V případě, že uvažovaná akce nebo činnost zasáhne do ochranného pásma nadzemních vedení nebo trafostanic, popř. bude po vytyčení zjištěno, že zasahuje do ochranného pásma podzemních vedení, je nutné písemně požádat společnost ČEZ Distribuce, a. s., o souhlas s činností v ochranném pásmu (formulář je k dispozici na www.cezdistribuce.cz v části Formuláře / Činnosti v ochranných pásmech, kontaktní údaje pro podání Vaší žádosti naleznete v zápatí). Jestliže uvažovaná akce vyvolá potřebu dílčí změny trasy vedení nebo přemístění některých prvků energetického zařízení, je nutné včas společnost ČEZ Distribuce, a. s., požádat o přeložku zařízení podle § 47 energetického zákona. Dovolujeme si Vás rovněž upozornit, že v zájmovém území se může nacházet taktéž energetické zařízení, které není v majetku společnosti ČEZ Distribuce, a. s.

V případě existence podzemních energetických zařízení je povinností stavebníka alespoň čtrnáct dní před započítím zemních prací požádat o tzv. vytyčení. Kontaktní údaje pro podání žádosti naleznete na www.cezdistribuce.cz v části Kontakty.

Pokud dojde k obnažení kabelového vedení nebo k poškození energetického zařízení, nahlašte nám prosím tuto skutečnost bezodkladně jako poruchu na bezplatnou linku 800 850 860.

Toto sdělení je platné do 31.07.2018 a je jedním z podkladů pro zpracování projektové dokumentace, pokud je taková dokumentace zpracovávána. Toto sdělení však nenahrazuje vyjádření provozovatele distribuční soustavy k projektové dokumentaci pro územní nebo stavební řízení, k připojení nového odběru, zdroje elektrické energie nebo k navýšení rezervovaného příkonu a výkonu a mimo havárií ani souhlas s činností v ochranném pásmu.



DISTRIBUCE

V souvislosti s výše uvedeným si Vás dovoluujeme upozornit, že uvedené sdělení včetně jeho příloh obsahuje skutečnosti tvořící obchodní tajemství společnosti ČEZ Distribuce, a. s. Poskytnuté informace jsou dále také důvěrnými informacemi a obchodně citlivými informacemi společnosti ČEZ Distribuce, a. s. Z výše uvedených důvodů si Vás proto společnost ČEZ Distribuce, a. s., dovoluje upozornit, že s poskytnutými informacemi je potřeba nakládat dle platných právních předpisů, v opačném případě se vystavujete postihu ve smyslu platné právní úpravy. V této souvislosti si Vás dále dovoluujeme upozornit, že požadované informace nesmí být předány, sděleny, využity, zpřístupněny, či jiným způsobem postoupeny na jakoukoli třetí osobu bez předchozího prokazatelného souhlasu společnosti ČEZ Distribuce, a. s. Informace o existenci sítí mohou být využity pouze pro účel, pro který byly vyžádány.

S pozdravem

ČEZ Distribuce, a. s.

Děčín, Děčín IV-Podmokly

Teplická 874/8

PSČ 405 02

IČ: 24729035

Přílohy

1. Situační výkres zájmového území
2. Podmínky pro provádění činností v ochranných pásmech energetických zařízení

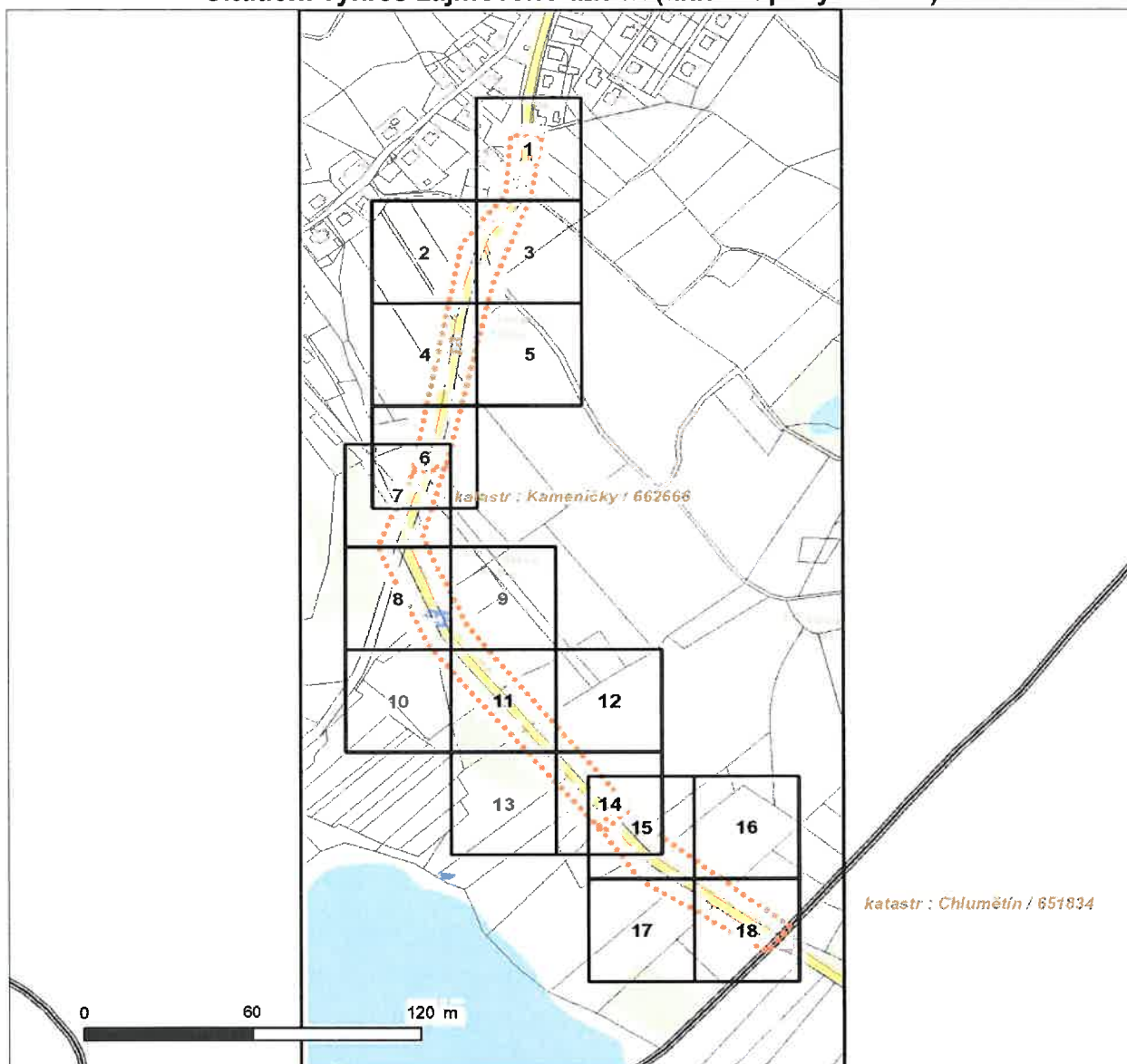
ČEZ Distribuce, a. s.

Děčín, Děčín IV-Podmokly, Teplická 874/8, PSČ 405 02 | IČ: 24729035, DIČ: CZ24729035 |
zapsaná v obchodním rejstříku vedeném u Krajského soudu v Ústí nad Labem, sp. zn. B 2145 |
e-mail: info@cezdistribuce.cz, www.cezdistribuce.cz |
zasílací adresa: ČEZ Distribuce, a. s., Plzeň, Guldenerova 2577/19, PSČ 326 00

Platí pouze se sdělením číslo 0100868289.
















Zakreslené polohy zařízení v příloze jsou pouze informativní.

Situační výkres zájmového území (klad mapových listů)



Není-li zobrazena katastrální mapa, zadejte žádost znovu. Katastrální mapa je generována prostřednictvím externí WMS služby, jejíž provoz nezajišťuje společnost ČEZ Distribuce, a. s.

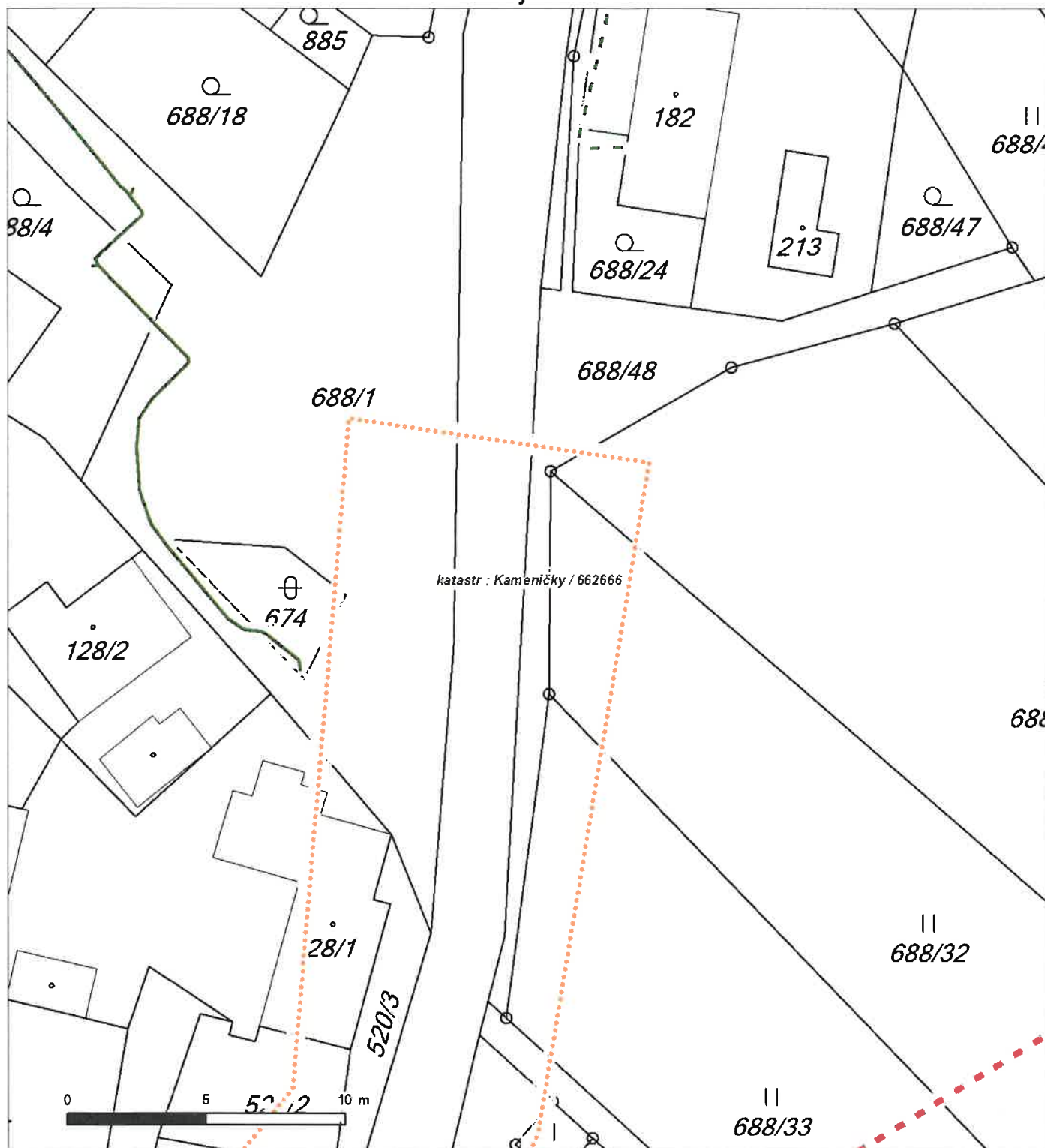
LEGENDA

	Podzemní vedení NN do 1kV		Stanice do 52 kV - stožárová
	Nadzemní vedení NN do 1kV		Stanice do 52 kV - zděná
	Podzemní vedení VN do 35 kV		Transformovna (nad 52 kV)
	Podzemní vedení VVN 110kV		Probíhající investice ČEZ Distribuce
	Nadzemní vedení VVN 110kV		Stanice ČEZ Distribuce ve výstavbě
	NN přívod odběratele		Zařízení ČEZ Distribuce ve výstavbě
	Cizí energetické vedení		Hranice katastrálního území
	Zájmové území		

Platí pouze se sdělením číslo 0100868289.

Zakreslené polohy zařízení v příloze jsou pouze informativní.

Situační výkres - list 1

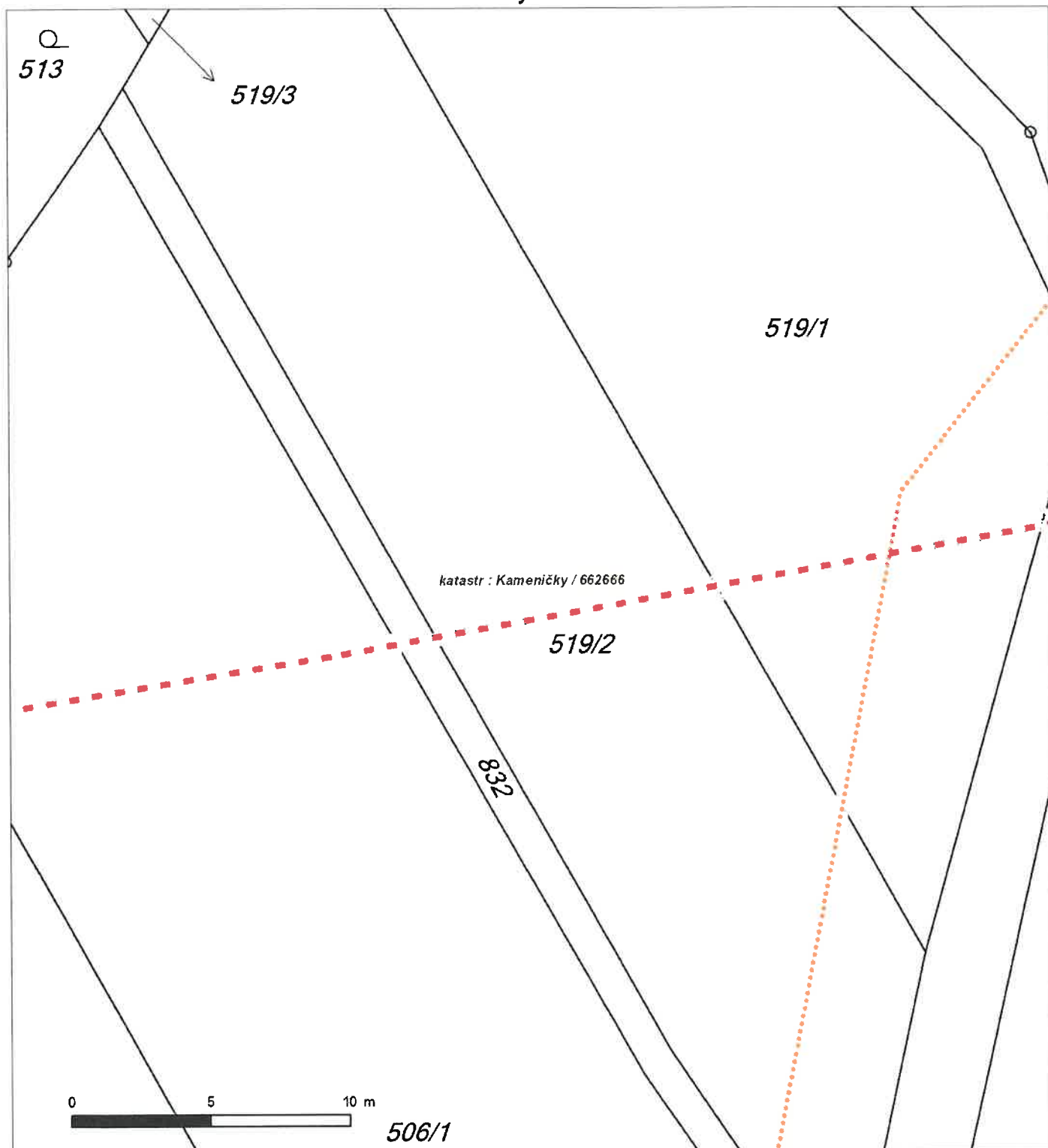


Není-li zobrazena katastrální mapa, zadejte žádost znovu. Katastrální mapa je generována prostřednictvím externí WMS služby, jejíž provoz nezajišťuje společnost ČEZ Distribuce, a. s.

Platí pouze se sdělením číslo 0100868289.

Zakreslené polohy zařízení v příloze jsou pouze informativní.

Situační výkres - list 2



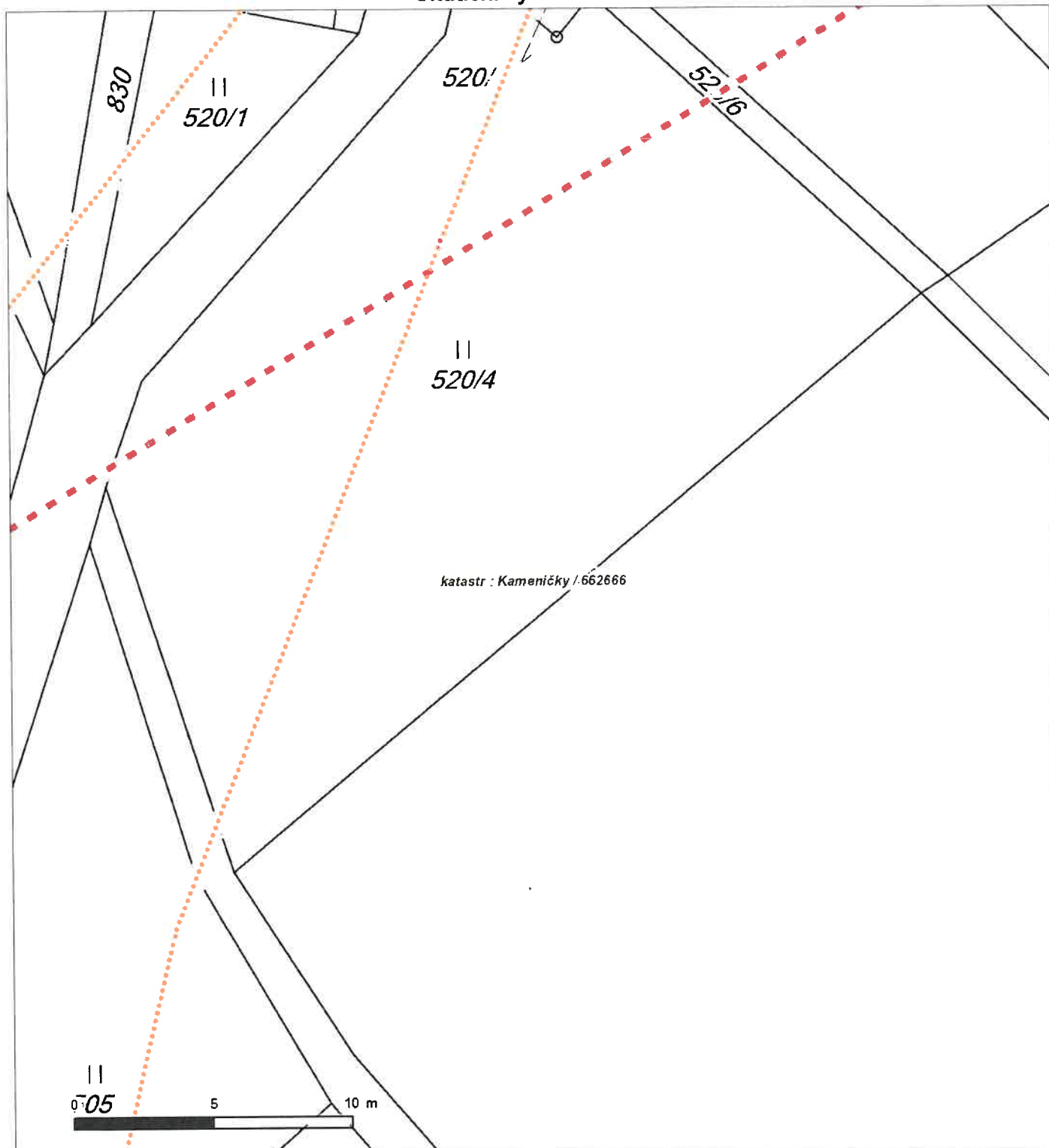
Není-li zobrazena katastrální mapa, zadejte žádost znovu. Katastrální mapa je generována prostřednictvím externí WMS služby, jejíž provoz nezajišťuje společnost ČEZ Distribuce, a. s.



Platí pouze se sdělením číslo 0100868289.

Zakreslené polohy zařízení v příloze jsou pouze informativní.

Situační výkres - list 3



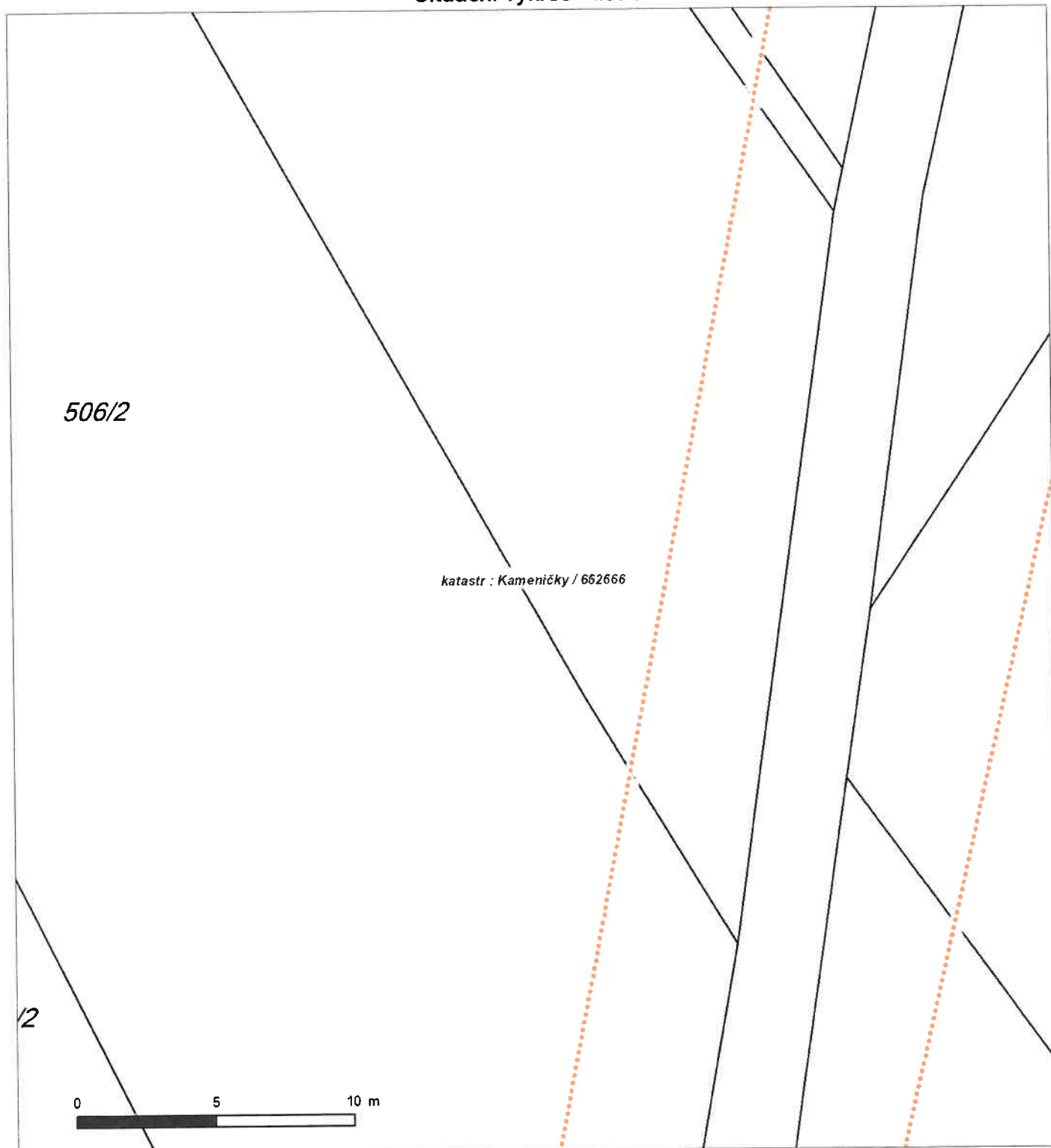
Není-li zobrazena katastrální mapa, zadejte žádost znovu. Katastrální mapa je generována prostřednictvím externí WMS služby, jejíž provoz nezajišťuje společnost ČEZ Distribuce, a. s.



Platí pouze se sdělením číslo 0100868289.

Zakreslené polohy zařízení v příloze jsou pouze informativní.

Situační výkres - list 4




Není-li zobrazena katastrální mapa, zadejte žádost znovu. Katastrální mapa je generována prostřednictvím externí WMS služby, jejíž provoz nezajišťuje společnost ČEZ Distribuce, a. s.



Platí pouze se sdělením číslo 0100868289.

Zakreslené polohy zařízení v příloze jsou pouze informativní.

Situační výkres - list 5

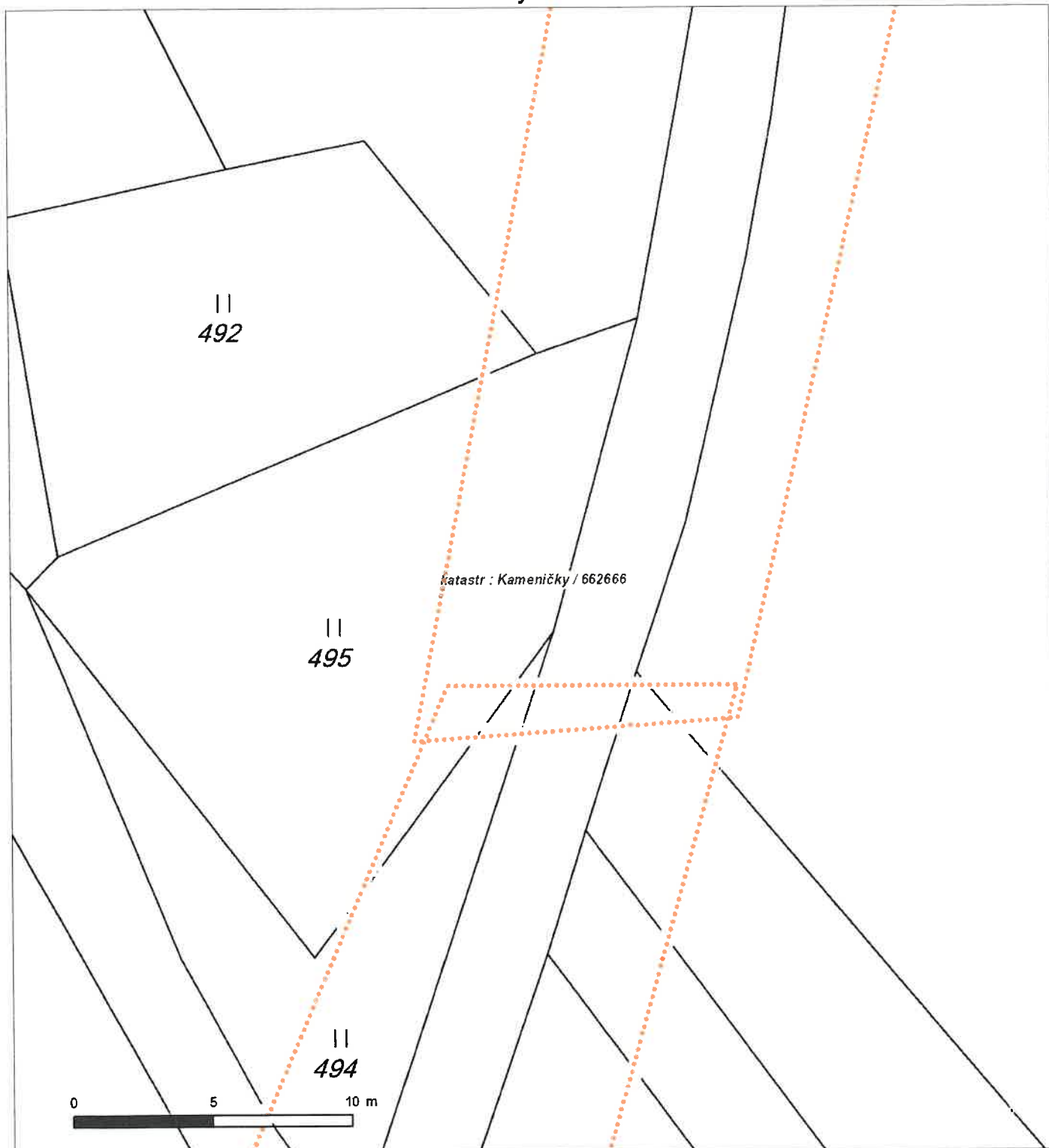


Není-li zobrazena katastrální mapa, zadejte žádost znovu. Katastrální mapa je generována prostřednictvím externí WMS služby, jejíž provoz nezajišťuje společnost ČEZ Distribuce, a. s.

Platí pouze se sdělením číslo 0100868289.

Zakreslené polohy zařízení v příloze jsou pouze informativní.

Situační výkres - list 6



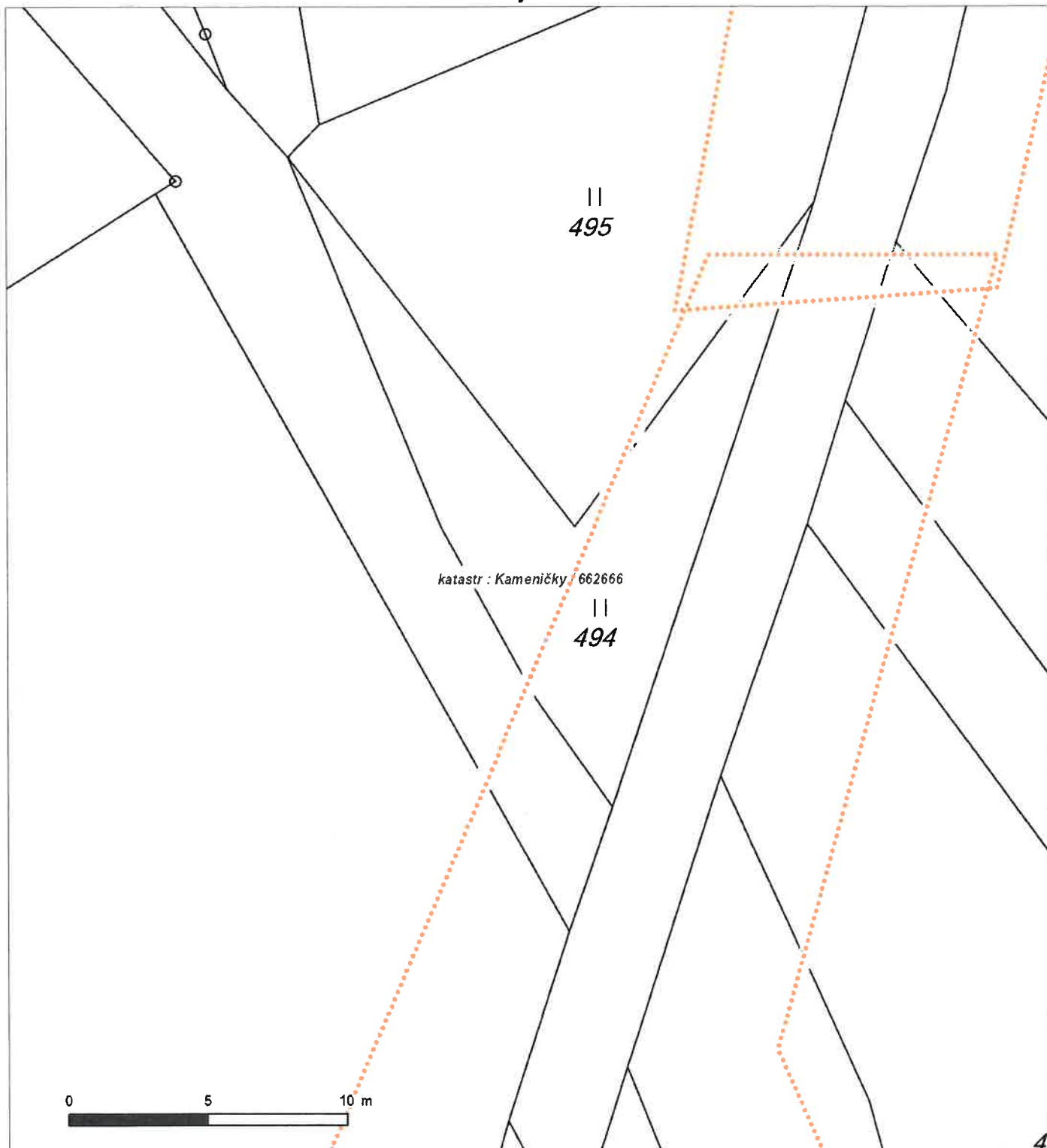
Není-li zobrazena katastrální mapa, zadejte žádost znovu. Katastrální mapa je generována prostřednictvím externí WMS služby, jejíž provoz nezajišťuje společnost ČEZ Distribuce, a. s.



Platí pouze se sdělením číslo 0100868289.

Zakreslené polohy zařízení v příloze jsou pouze informativní.

Situační výkres - list 7

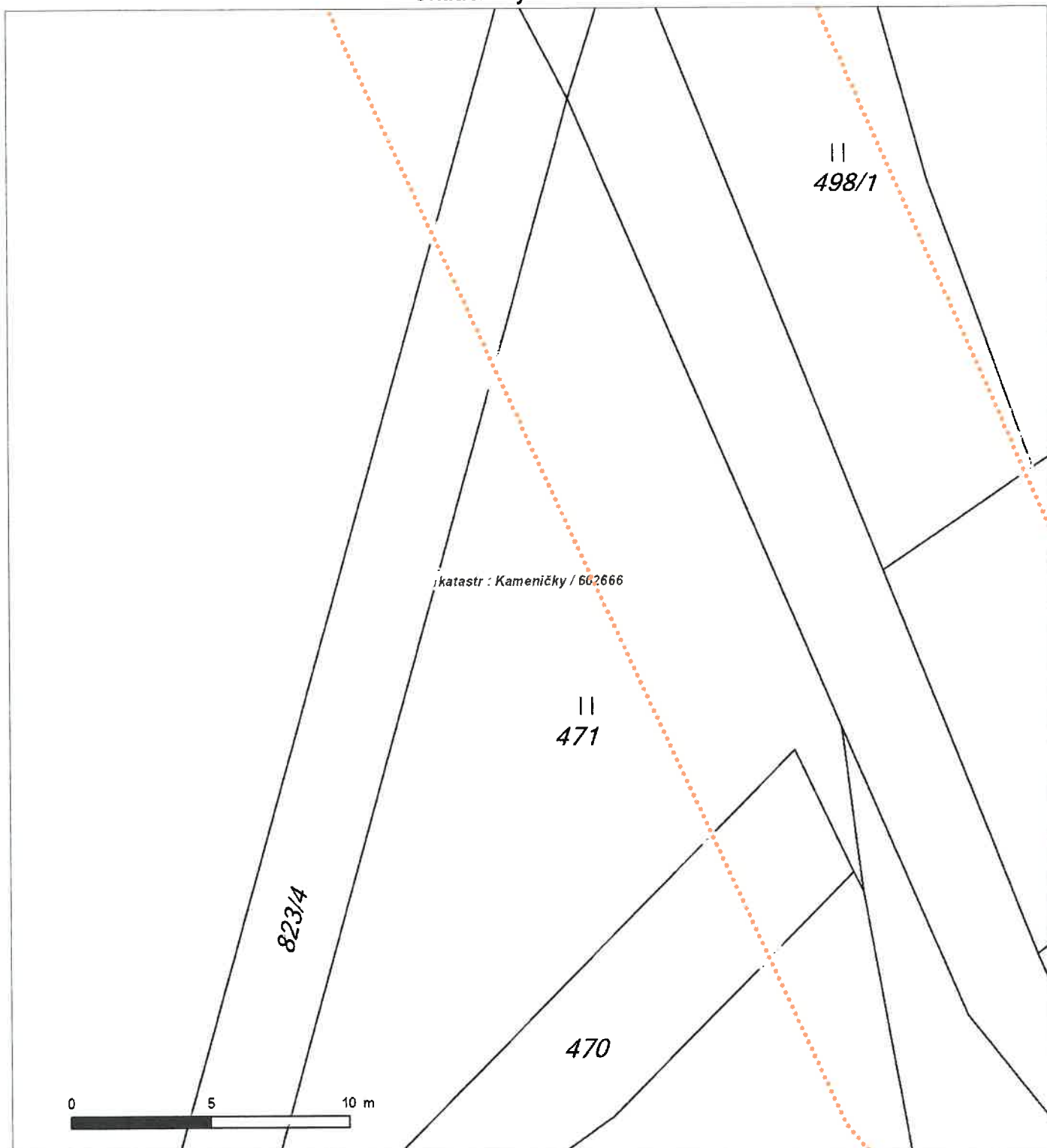


Není-li zobrazena katastrální mapa, zadejte žádost znovu. Katastrální mapa je generována prostřednictvím externí WMS služby, jejíž provoz nezajišťuje společnost ČEZ Distribuce, a. s.

Platí pouze se sdělením číslo 0100868289.

Zakreslené polohy zařízení v příloze jsou pouze informativní.

Situační výkres - list 8

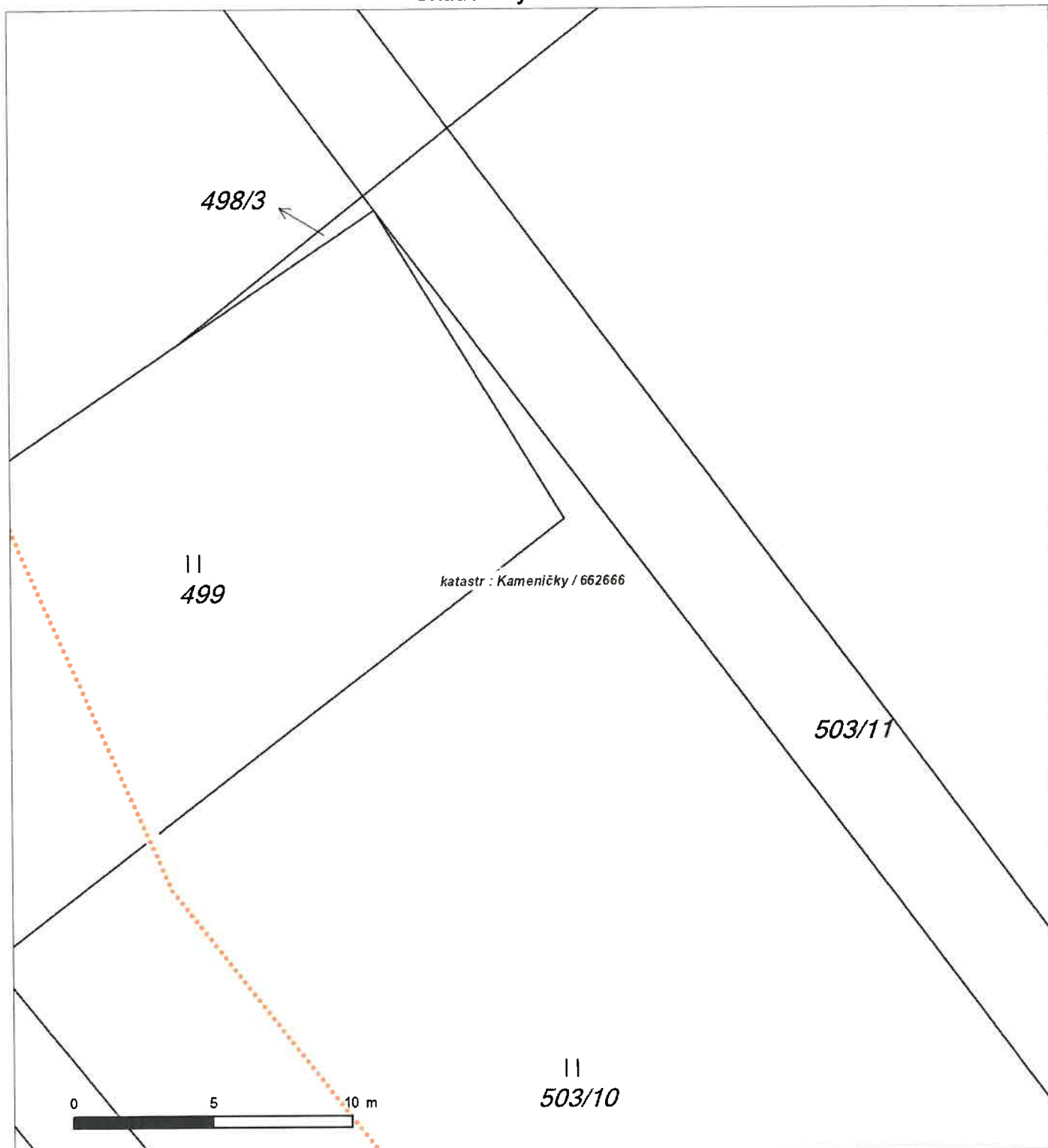


Není-li zobrazena katastrální mapa, zadejte žádost znovu. Katastrální mapa je generována prostřednictvím externí WMS služby, jejíž provoz nezajišťuje společnost ČEZ Distribuce, a. s.

Platí pouze se sdělením číslo 0100868289.

Zakreslené polohy zařízení v příloze jsou pouze informativní.

Situační výkres - list 9



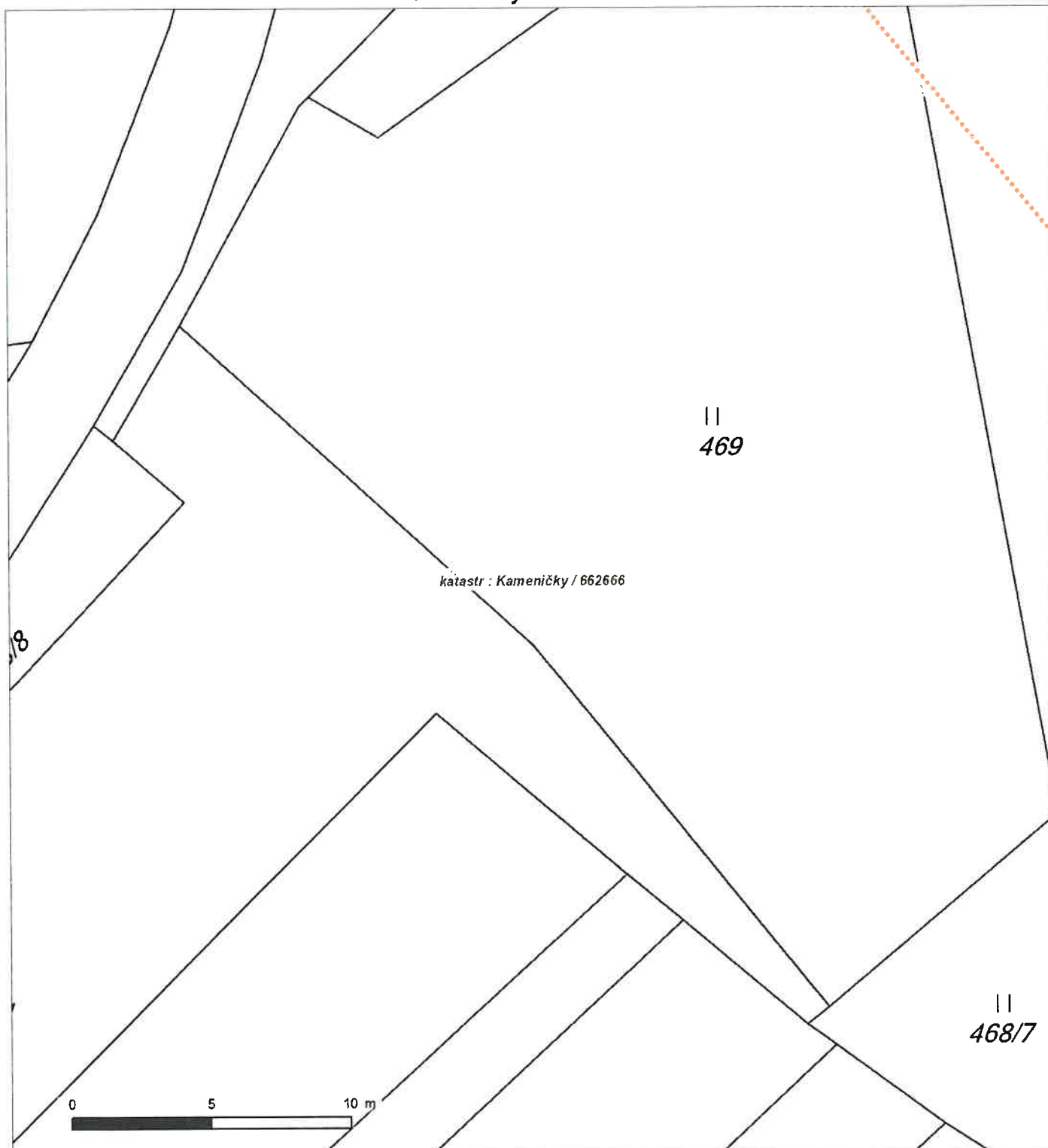
Není-li zobrazena katastrální mapa, zadejte žádost znovu. Katastrální mapa je generována prostřednictvím externí WMS služby, jejíž provoz nezajišťuje společnost ČEZ Distribuce, a. s.



Platí pouze se sdělením číslo 0100868289.

Zakreslené polohy zařízení v příloze jsou pouze informativní.

Situační výkres - list 10

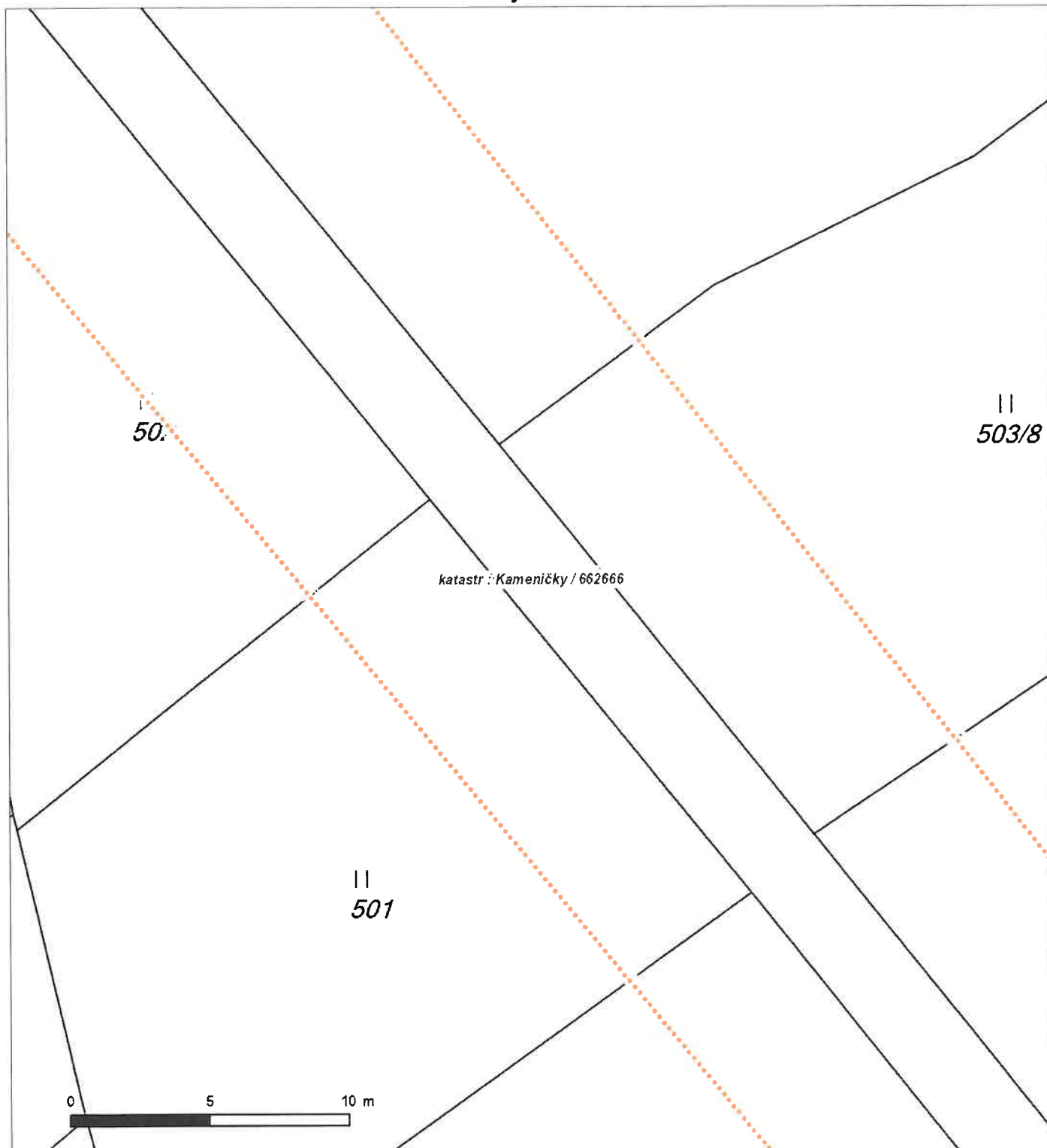


Není-li zobrazena katastrální mapa, zadejte žádost znovu. Katastrální mapa je generována prostřednictvím externí WMS služby, jejíž provoz nezajišťuje společnost ČEZ Distribuce, a. s.

Platí pouze se sdělením číslo 0100868289.

Zakreslené polohy zařízení v příloze jsou pouze informativní.

Situační výkres - list 11

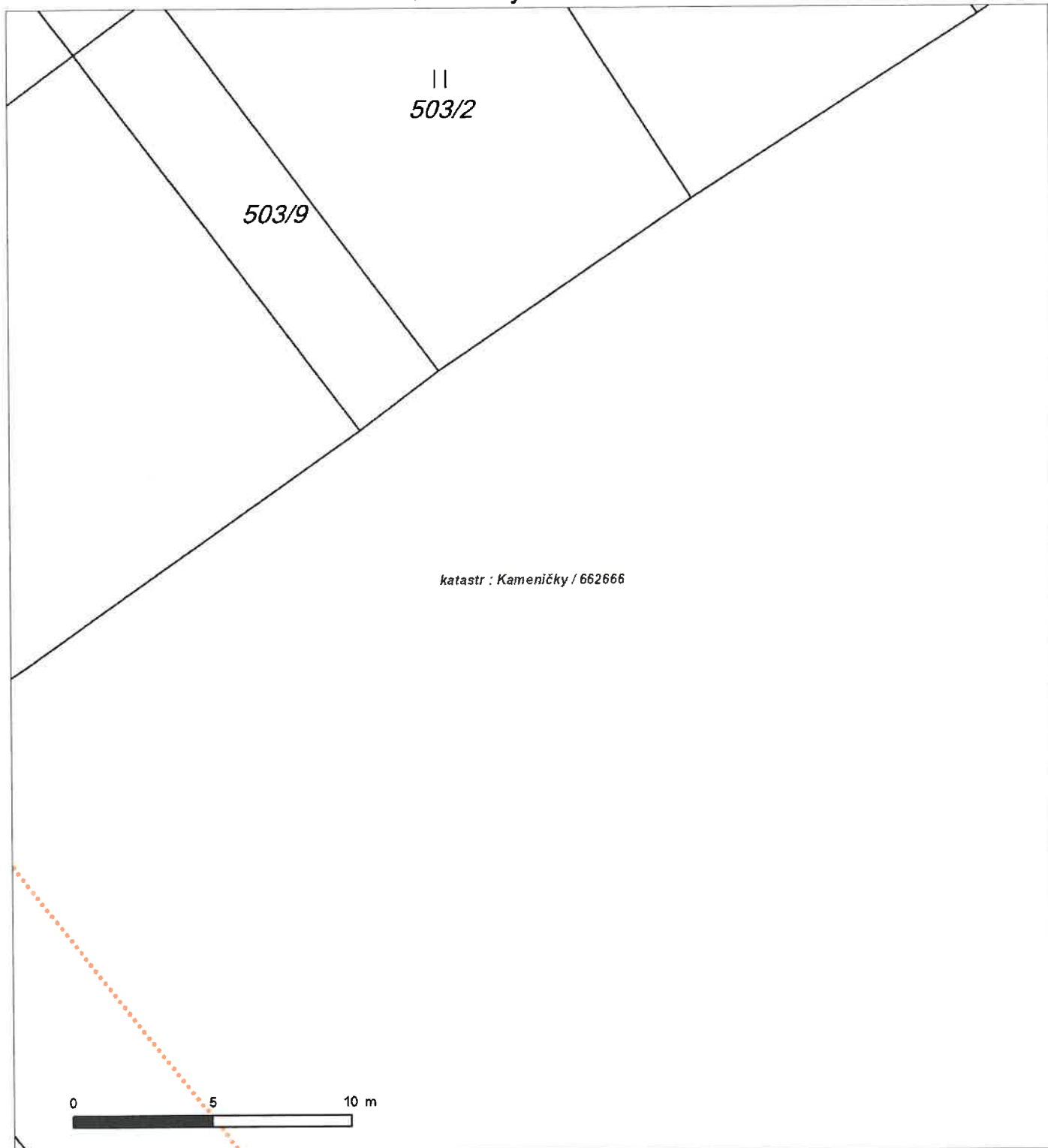


Není-li zobrazena katastrální mapa, zadejte žádost znovu. Katastrální mapa je generována prostřednictvím externí WMS služby, jejíž provoz nezajišťuje společnost ČEZ Distribuce, a. s.

Platí pouze se sdělením číslo 0100868289.

Zakreslené polohy zařízení v příloze jsou pouze informativní.

Situační výkres - list 12



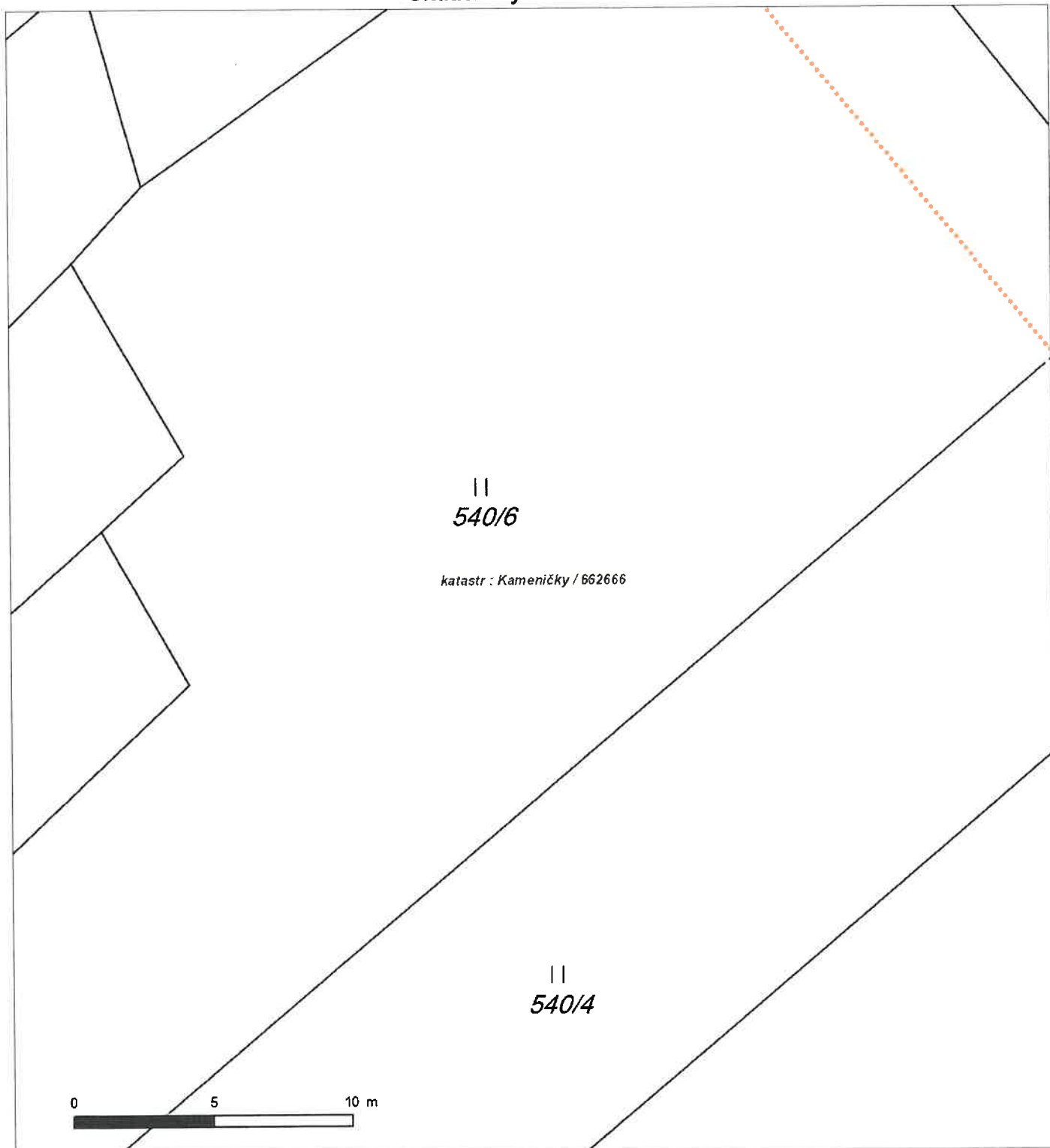
Není-li zobrazena katastrální mapa, zadejte žádost znovu. Katastrální mapa je generována prostřednictvím externí WMS služby, jejíž provoz nezajišťuje společnost ČEZ Distribuce, a. s.



Platí pouze se sdělením číslo 0100868289.

Zakreslené polohy zařízení v příloze jsou pouze informativní.

Situační výkres - list 13



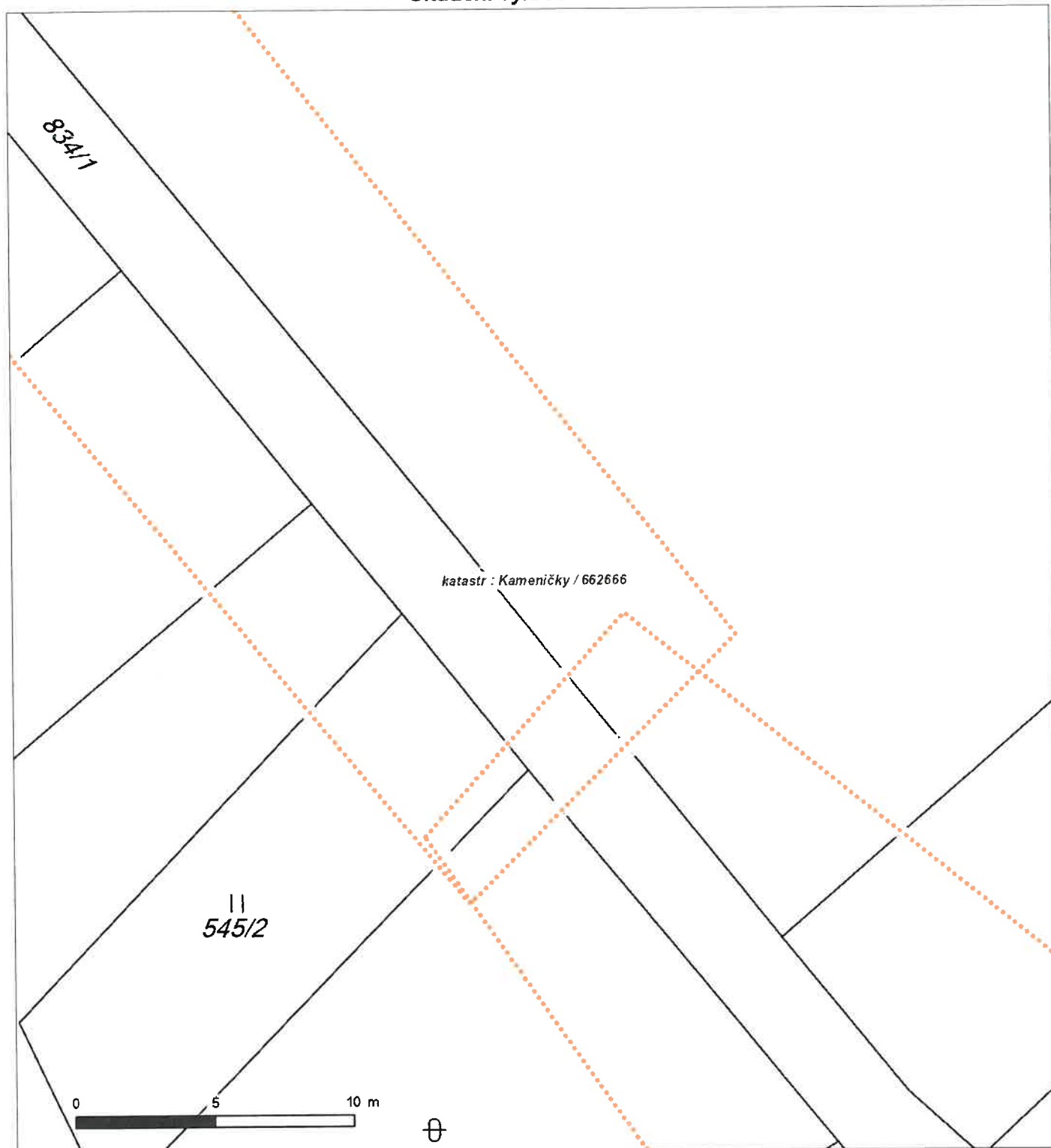
Není-li zobrazena katastrální mapa, zadejte žádost znovu. Katastrální mapa je generována prostřednictvím externí WMS služby, jejíž provoz nezajišťuje společnost ČEZ Distribuce, a. s.



Platí pouze se sdělením číslo 0100868289.

Zakreslené polohy zařízení v příloze jsou pouze informativní.

Situační výkres - list 14

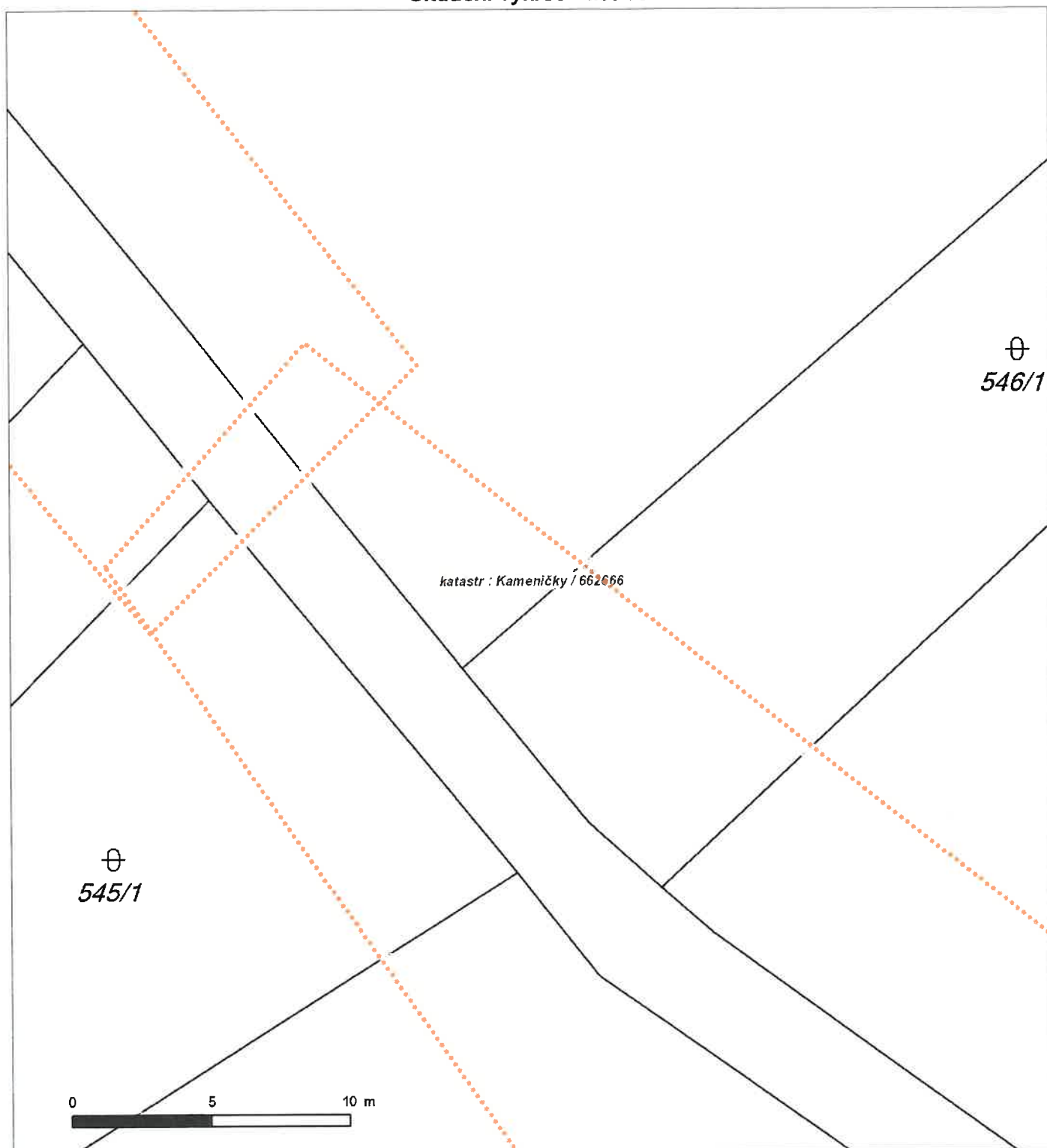


Není-li zobrazena katastrální mapa, zadejte žádost znovu. Katastrální mapa je generována prostřednictvím externí WMS služby, jejíž provoz nezajišťuje společnost ČEZ Distribuce, a. s.

Platí pouze se sdělením číslo 0100868289.

Zakreslené polohy zařízení v příloze jsou pouze informativní.

Situační výkres - list 15

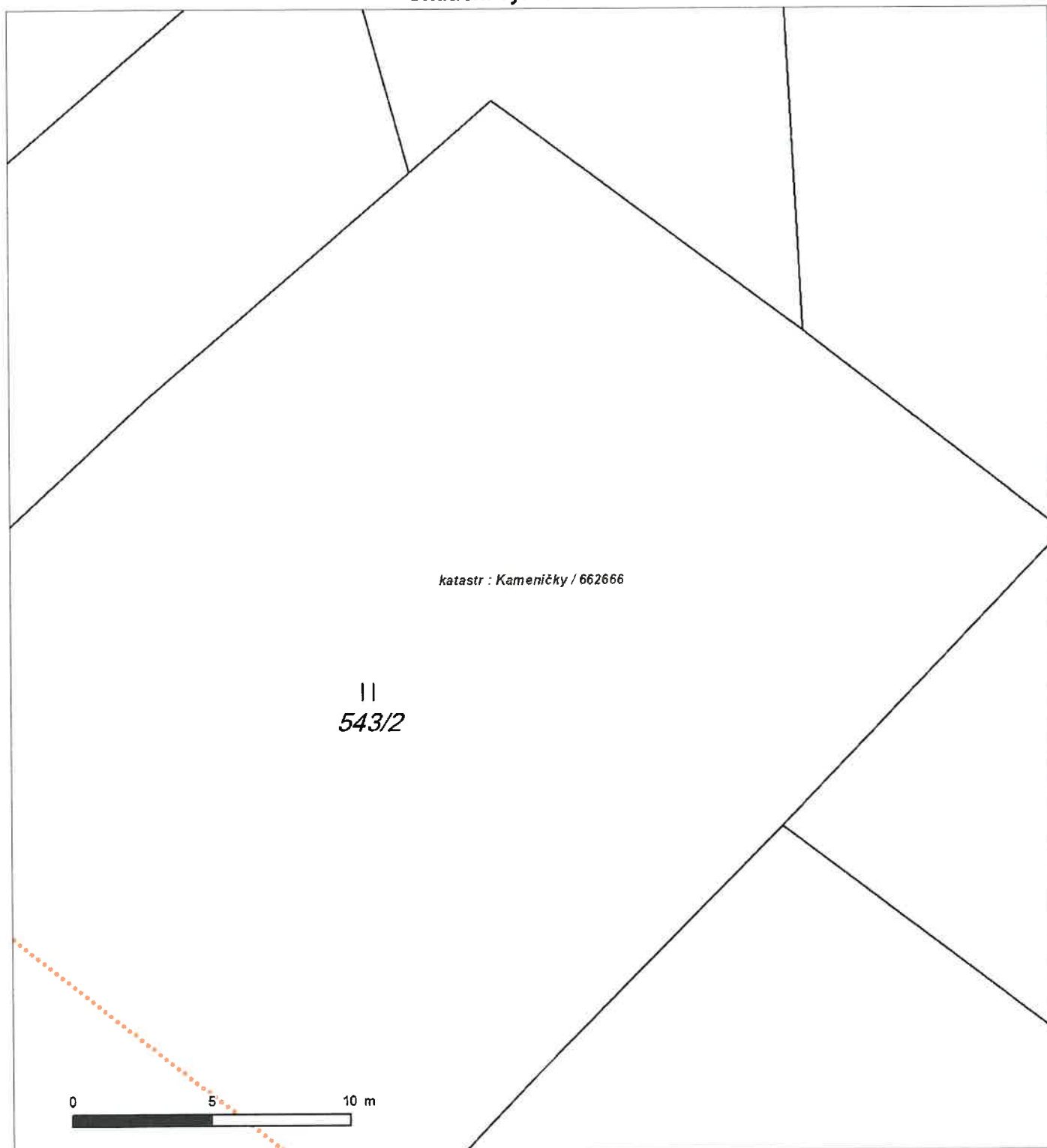


Není-li zobrazena katastrální mapa, zadejte žádost znovu. Katastrální mapa je generována prostřednictvím externí WMS služby, jejíž provoz nezajišťuje společnost ČEZ Distribuce, a. s.

Platí pouze se sdělením číslo 0100868289.

Zakreslené polohy zařízení v příloze jsou pouze informativní.

Situační výkres - list 16



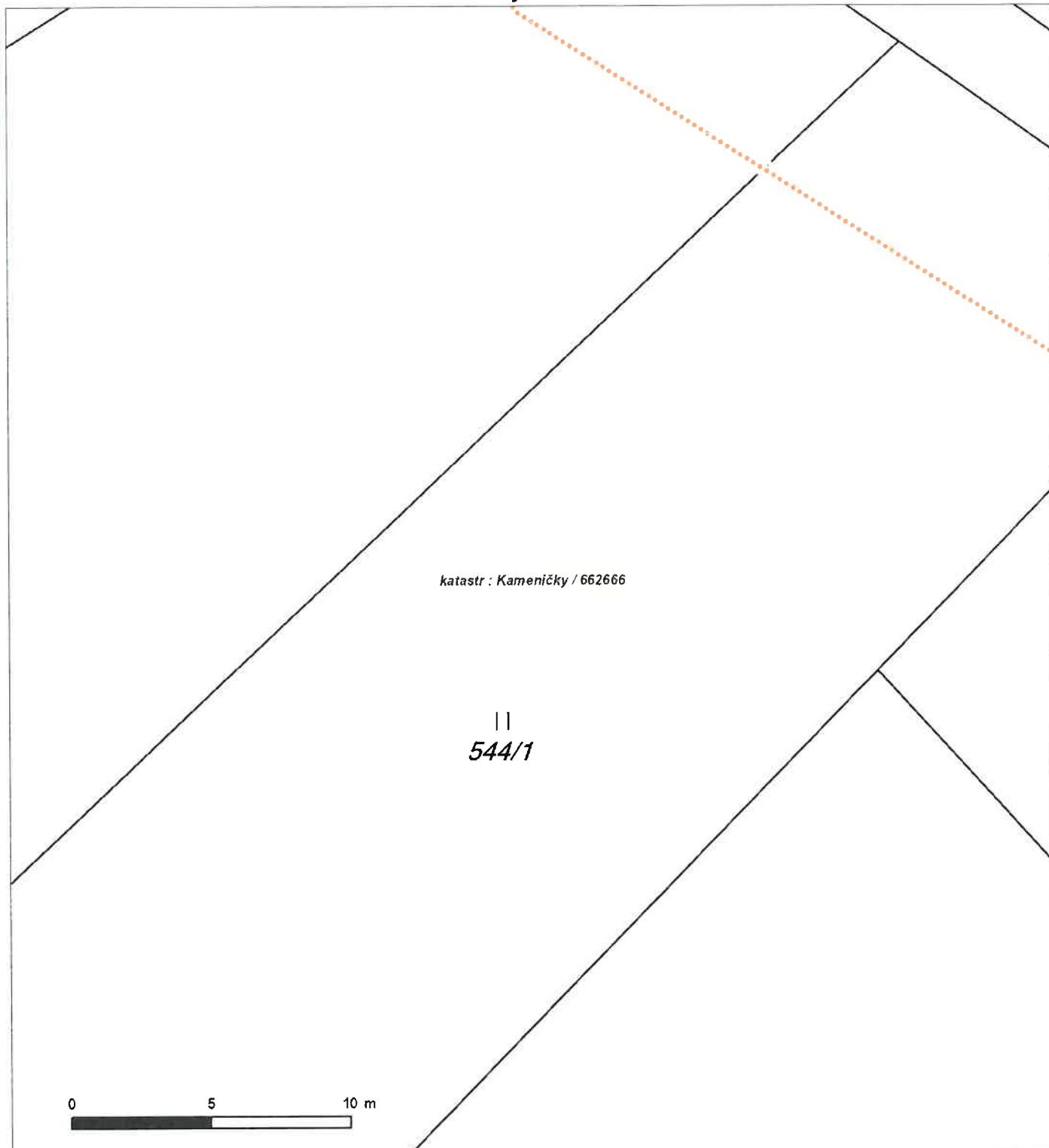
Není-li zobrazena katastrální mapa, zadejte žádost znovu. Katastrální mapa je generována prostřednictvím externí WMS služby, jejíž provoz nezajišťuje společnost ČEZ Distribuce, a. s.



Platí pouze se sdělením číslo 0100868289.

Zakreslené polohy zařízení v příloze jsou pouze informativní.

Situační výkres - list 17



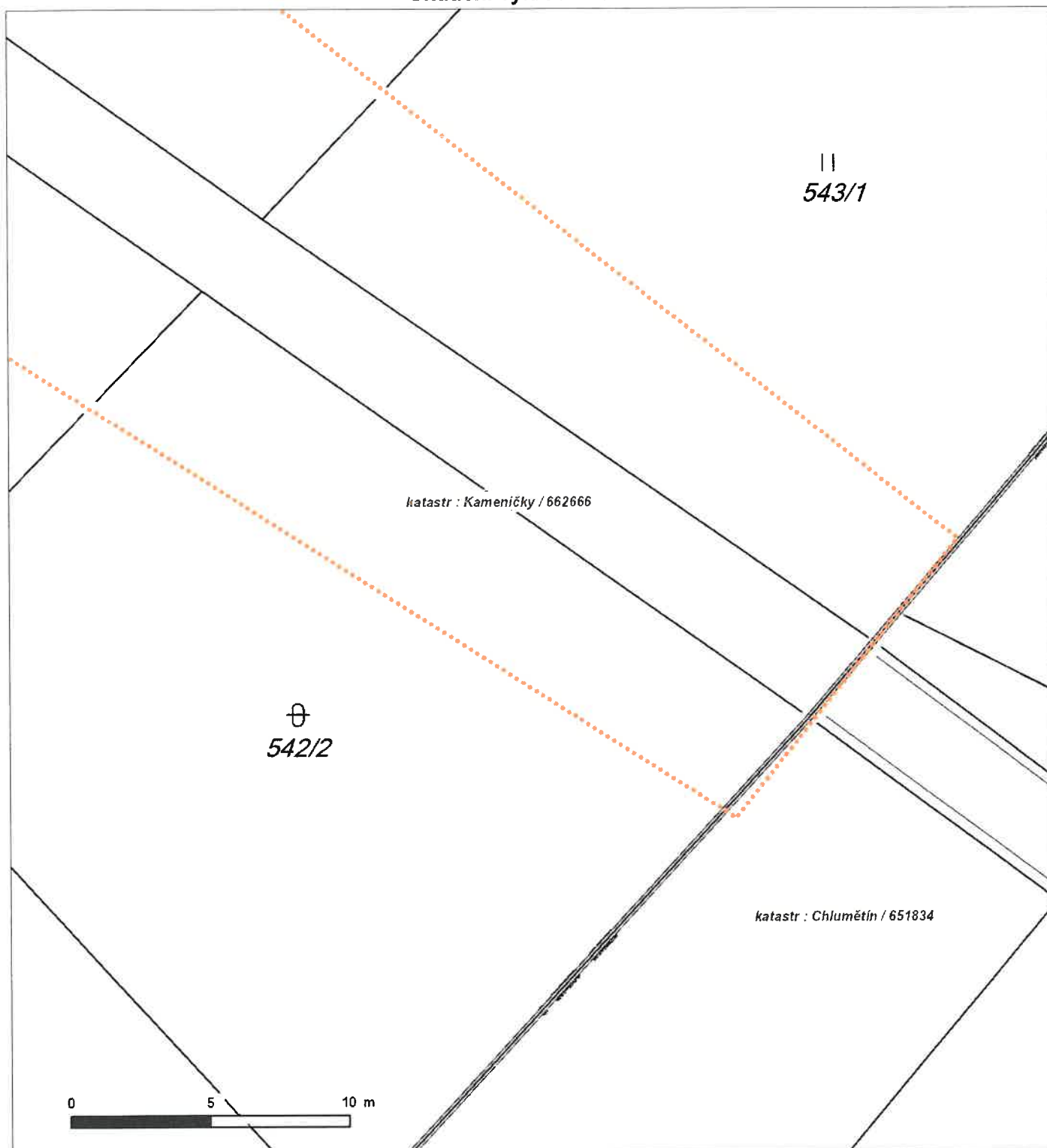
Není-li zobrazena katastrální mapa, zadejte žádost znovu. Katastrální mapa je generována prostřednictvím externí WMS služby, jejíž provoz nezajišťuje společnost ČEZ Distribuce, a. s.



Platí pouze se sdělením číslo 0100868289.

Zakreslené polohy zařízení v příloze jsou pouze informativní.

Situační výkres - list 18



Není-li zobrazena katastrální mapa, zadejte žádost znovu. Katastrální mapa je generována prostřednictvím externí WMS služby, jejíž provoz nezajišťuje společnost ČEZ Distribuce, a. s.

PODMÍNKY PRO PROVÁDĚNÍ ČINNOSTÍ V OCHRANNÝCH PÁSMECH PODZEMNÍCH VEDENÍ

Ochranné pásmo podzemních vedení elektrizační soustavy do 110 kV včetně a vedení řídicí, měřicí a zabezpečovací techniky je stanoveno v § 46, odst. (5), Zák. č. 458/2000 Sb., tj. zákona o podmínkách podnikání a o výkonu státní správy v energetických odvětvích a o změně některých zákonů (energetický zákon), ve znění pozdějších předpisů (dále jen "energetický zákon"), a činí 1 metr po obou stranách krajního kabelu kabelové trasy, nad 110 kV činí 3 metry po obou stranách krajního kabelu.

V ochranném pásmu podzemního vedení je podle § 46 odst. (8) a (10) energetického zákona zakázáno:

- a) zřizovat bez souhlasu vlastníka těchto zařízení stavby či umisťovat konstrukce a jiná podobná zařízení, jakož i uskladňovat hořlavé a výbušné látky,
- b) provádět bez souhlasu vlastníka zemní práce,
- c) provádět činnosti, které by mohly ohrozit spolehlivost a bezpečnost provozu těchto zařízení nebo ohrozit život, zdraví či majetek osob,
- d) provádět činnosti, které by znemožňovaly nebo podstatně znesnadňovaly přístup k těmto zařízením,
- e) vysazovat trvalé porosty a přejíždět vedení těžkými mechanismy.

Pokud stavba nebo stavební činnost zasahuje do ochranného pásma podzemního vedení, je třeba požádat o písemný souhlas vlastníka nebo provozovatele tohoto zařízení na základě § 46, odst. (8) a (11) energetického zákona.

V ochranných pásmech podzemních vedení je třeba dále dodržovat následující podmínky:

1. Dodavatel prací musí před zahájením prací zajistit vytyčení podzemního zařízení a prokazatelně seznámit pracovníky, jichž se to týká, s jejich polohou a upozornit na odchylky od výkresové dokumentace.
2. Výkopové práce do vzdálenosti 1 metr od osy (krajního) kabelu musí být prováděny ručně. V případě provedení sond (ručně) může být tato vzdálenost snížena na 0,5 metru.
3. Zemní práce musí být prováděny v souladu s ČSN 73 6133 Návrh a provádění zemního tělesa pozemních komunikací a při zemních pracích musí být dodrženo Nařízení vlády č. 591/2006 Sb., bližších minimálních požadavcích na bezpečnost a ochranu zdraví při práci na staveništích.
4. Místa křížení a souběhy ostatních zařízení se zařízeními energetiky musí být vyprojektovány a provedeny zejména dle ČSN 73 6005, ČSN EN 50 341-1,2, ČSN EN 50341-3-19, ČSN EN 50423-1, ČSN 33 2000-5-52 a PNE 33 3302.
5. Dodavatel prací musí oznámit příslušnému provozovateli distribuční soustavy zahájení prací minimálně 3 pracovní dny předem.
6. Při potřebě přejíždění trasy podzemních vedení vozidly nebo mechanismy je třeba po dohodě s provozovatelem provést dodatečnou ochranu proti mechanickému poškození.
7. Je zakázáno manipulovat s obnaženými kabely pod napětím. Odkryté kabely musí být za vypnutého stavu řádně vyvěšeny, chráněny proti poškození a označeny výstražnou tabulkou dle ČSN ISO 3864.
8. Před záhozem kabelové trasy musí být provozovatel kabelu vyzván ke kontrole uložení. Pokud tato organizace provádějící zemní práce neprovede, vyhrazuje si provozovatel distribuční soustavy právo nechat inkriminované místo znovu odkryt.
9. Při záhozu musí být zemina pod kabely řádně udusána, kabely zapískovány a provedeno krytí proti mechanickému poškození.
10. Bez předchozího souhlasu je zakázáno snižovat nebo zvyšovat vrstvu zeminy nad kabelem.
11. Každé poškození zařízení provozovatele distribuční soustavy musí být okamžitě nahlášeno na Kontaktní bezplatnou linku ČEZ Distribuce 800 850 860, která je Vám k dispozici 24 hodin denně, 7 dní v týdnu.
12. Ukončení stavby musí být neprodleně ohlášeno příslušnému provoznímu útvaru.
- 13. Po dokončení stavby provozovatel distribuční soustavy nesouhlasí s vyhlášením ochranného pásma nových rozvodů, které jsou budovány, protože se již jedná o práce v ochranném pásmu zařízení provozovatele distribuční soustavy. Případné opravy nebo rekonstrukce na svém zařízení nebude provozovatel distribuční soustavy provádět na výjimku z ochranného pásma nebo na základě souhlasu s činností v tomto pásmu.**

Případné nedodržení uvedených podmínek bude řešeno příslušným stavebním úřadem nebo nahlášeno Energetickému regulačnímu úřadu jako správní delikt ve smyslu příslušného ustanovení energetického zákona spočívající v porušení zákazu provádět činnosti v ochranných pásmech dle § 46 uvedeného zákona.



PODMÍNKY PRO PROVÁDĚNÍ ČINNOSTÍ V OCHRANNÝCH PÁSMECH NADZEMNÍCH VEDENÍ

Ochranné pásmo nadzemního vedení podle § 46, odst. (3), Zák. č. 458/2000 Sb., tj. zákona o podmínkách podnikání a o výkonu státní správy v energetických odvětvích a o změně některých zákonů (energetický zákon), ve znění pozdějších předpisů (dále jen "energetický zákon") je souvislý prostor vymezený svislými rovinami vedenými po obou stranách vedení ve vodorovné vzdálenosti měřené kolmo na vedení, které činí od krajního vodiče vedení na obě jeho strany:

- a) u napětí nad 1 kV a do 35 kV včetně
 - pro vodiče bez izolace 7 metrů (resp. 10 metrů u zařízení postaveného do 31. 12. 1994, vyjma lesních průseků, kde rozsah ochranného pásma i do uvedeného data činí 7 metrů),
 - pro vodiče s izolací základní 2 metry,
 - pro závěsná kabelová vedení 1 metr;
- b) u napětí nad 35 kV do 110 kV včetně
 - pro vodiče bez izolace 12 metrů (resp. 15 metrů u zařízení postaveného do 31. 12. 1994).
 - pro vodiče s izolací základní 5 metrů

Poznámka: Nadzemní vedení nízkého napětí (do 1 kV) není chráněno ochranným pásmem. Při činnostech prováděných v jeho blízkosti (práce v blízkosti) je nutné dodržet vzdálenosti dané ČSN EN 50110-1 ed. 2.

V ochranném pásmu nadzemního vedení je podle § 46 odst. (8) a (9) energetického zákona zakázáno:

1. zřizovat bez souhlasu vlastníka těchto zařízení stavby či umisťovat konstrukce a jiná podobná zařízení, jakož i uskladňovat hořlavé a výbušné látky,
 2. provádět bez souhlasu vlastníka zemní práce,
 3. provádět činnosti, které by mohly ohrozit spolehlivost a bezpečnost provozu těchto zařízení nebo ohrozit život, zdraví či majetek osob,
 4. provádět činnosti, které by znemožňovaly nebo podstatně znesnadňovaly přístup k těmto zařízením,
 5. vysazovat chmelnice a nechávat růst porosty nad výšku 3 metry.
- Pokud stavba nebo stavební činnost zasahuje do ochranného pásma nadzemního vedení, je třeba požádat o písemný souhlas vlastníka nebo provozovatele tohoto zařízení na základě § 46, odst. (8) a (11) energetického zákona.

V ochranných pásmech nadzemních vedení je třeba dále dodržovat následující podmínky:

1. Při pohybu nebo pracích v blízkosti elektrického vedení vysokého napětí se nesmí osoby, předměty, prostředky nemající povahu jeřábu přiblížit k živým částem - vodičům blíže než 2 metry (dle ČSN EN 50110-1).
2. Jeřáby a jim podobná zařízení musí být umístěny tak, aby v kterékoli poloze byly všechny jejich části mimo ochranné pásmo vedení, a musí být zamezeno vymrštění lana.
3. Je zakázáno stavět budovy nebo jiné objekty v ochranných pásmech nadzemních vedení vysokého napětí.
4. Je zakázáno, provádět veškeré pozemní práce, při kterých by byla narušena stabilita podpěrných bodů - sloupů nebo stožárů.
5. Je zakázáno upevňovat antény, reklamy, ukazatele apod. pod, přes nebo přímo na stožáry elektrického vedení.
6. Dodavatel prací musí prokazatelně seznámit své pracovníky, jichž se to týká s ČSN EN 50110-1.
7. Pokud není možné dodržet body č. 1 až 4, je možné požádat příslušný provozní útvar provozovatele distribuční soustavy o další řešení (zajištění odborného dohledu pracovníka s elektrotechnickou kvalifikací dle Vyhlášky č. 50/1978 Sb., vypnutí a zajištění zařízení, zaizolování živých částí apod.), pokud nejsou tyto podmínky již součástí jiného vyjádření ke konkrétní stavbě.
8. V případě požadavku na vypnutí zařízení po nezbytnou dobu provádění prací je nutné požádat minimálně 2 měsíce před požadovaným termínem. V případě vedení nízkého napětí je možné též požádat o zaizolování části vedení.

Případné nedodržení uvedených podmínek bude řešeno příslušným stavebním úřadem nebo nahlášeno Energetickému regulačnímu úřadu jako správní delikt ve smyslu příslušného ustanovení energetického zákona, spočívající v porušení zákazu provádět činnosti v ochranných pásmech dle § 46 uvedeného zákona.



PODMÍNKY PRO PROVÁDĚNÍ ČINNOSTÍ V OCHRANNÝCH PÁSMECH ELEKTRICKÝCH STANIC

Ochranné pásmo elektrické stanice je stanoveno v § 46, odst. (6), Zák. č. 458/2000 Sb., tj. zákona o podmínkách podnikání a o výkonu státní správy v energetických odvětvích a o změně některých zákonů (energetický zákon), ve znění pozdějších předpisů (dále jen "energetický zákon") a je vymezeno svislými rovinami vedenými ve vodorovné vzdálenosti:

- a) u venkovních el. stanic a dále stanic s napětím větším než 52 kV v budovách 20 metrů od oplocení nebo od vnějšího líce obvodového zdiva,
- b) u stožárových elektrických stanic a věžových stanic s venkovním přívodem s převodem napětí z úrovně nad 1 kV a menší než 52 kV na úroveň nízkého napětí 7 m od vnější hrany půdorysu stanice ve všech směrech,
- c) u kompaktních a zděných el. stanic s převodem napětí z úrovně nad 1 kV a menší než 52 kV na úroveň nízkého napětí 2 metry od vnějšího pláště stanice ve všech směrech,
- d) u vestavěných el. stanic 1 metr od obestavění.

V ochranném pásmu elektrické stanice je podle § 46 odst. (8) a (10) energetického zákona zakázáno:

1. zřizovat bez souhlasu vlastníka těchto zařízení stavby či umisťovat konstrukce a jiná podobná zařízení, jakož i uskladňovat hořlavé a výbušné látky,
2. provádět bez souhlasu vlastníka zemní práce,
3. provádět činnosti, které by mohly ohrozit spolehlivost a bezpečnost provozu těchto zařízení nebo ohrozit život, zdraví či majetek osob,
4. provádět činnosti, které by znemožňovaly nebo podstatně znesnadňovaly přístup k těmto zařízením.

Pokud stavba nebo stavební činnost zasahuje do ochranného pásma elektrické stanice, je třeba požádat o písemný souhlas vlastníka nebo provozovatele tohoto zařízení na základě § 46, odst. (8) a (11) energetického zákona.

V ochranném pásmu elektrické stanice je dále zakázáno provádět činnosti, které by mohly mít za následek ohrožení bezpečnosti a spolehlivosti provozu stanice nebo zmenšující či podstatně znesnadňující její obsluhu a údržbu a to zejména:

5. provádět výkopové práce ohrožující zaústění podzemních vedení vysokého a nízkého napětí nebo stabilitu stavební části el. stanice (viz podmínky pro činnosti v ochranných pásmech podzemního vedení),
6. skladovat či umisťovat předměty bránící přístupu do elektrické stanice nebo k rozvaděčům vysokého nebo nízkého napětí,
7. umisťovat antény, reklamy, ukazatele apod.,
8. zřizovat oplocení, které by znemožnilo obsluhu el. stanice.

Případné nedodržení uvedených podmínek bude řešeno příslušným stavebním úřadem nebo nahlášeno Energetickému regulačnímu úřadu jako správní delikt ve smyslu příslušného ustanovení energetického zákona spočívající v porušení zákazu provádět činnosti v ochranných pásmech dle § 46 uvedeného zákona.



ŽADATEL
PRODIN a.s.

NAŠE ZNAČKA
0200704941

VYŘIZUJE / LINKA
841 842 843

VYŘÍZENO DNE
31.01.2018

Sdělení o existenci komunikačního vedení společnosti Telco Pro Services, a. s.

Název akce: **Oprava silnice II/343 Kameničky - hranice kraje**

Účel: **Stavební řízení**

Vážený zákazníku,
dovolujeme si reagovat na Vaši žádost číslo 0200704941 ze dne 31.01.2018, která se týkala sdělení o existenci komunikačního zařízení na Vámi určeném zájmovém území.

Dle vědomí společnosti Telco Pro Services, a. s., se na Vámi vymezeném zájmovém území:
nenachází komunikační zařízení v majetku společnosti Telco Pro Services, a. s.

Zároveň si Vás dovoluujeme upozornit, že není vyloučeno, že se ve Vámi vymezeném zájmovém území nachází jiné zařízení, které není v majetku společnosti Telco Pro Services, a. s.

Toto sdělení je platné do 31.01.2019.

V souvislosti s výše uvedeným si Vás dovoluujeme upozornit, že sdělení o existenci či neexistenci sítí představuje skutečnosti tvořící obchodní tajemství společnosti Telco Pro Services, a. s. Poskytnuté informace jsou dále také důvěrnými informacemi společnosti Telco Pro Services, a. s. Z výše uvedených důvodů si Vás proto společnost Telco Pro Services, a. s., dovoluje upozornit, že s poskytnutými informacemi je potřeba nakládat dle platných právních předpisů, v opačném případě se vystavujete postihu ve smyslu platné právní úpravy. V této souvislosti si Vás dovoluujeme rovněž upozornit, že požadované informace nesmí být předány, sděleny, využity, zpřístupněny, či jiným způsobem postoupeny na jakoukoli třetí osobu bez předchozího prokazatelného souhlasu společnosti Telco Pro Services, a. s. Informace o existenci sítí mohou být využity pouze pro účel, pro který byly vyžádány.

S pozdravem



Telco Pro Services, a. s.
Duhová 1531/3
140 00 Praha 4
IČ: 291 48 278
(16)

Jiří Cimpel

Telco Pro Services, a. s.

Přílohy

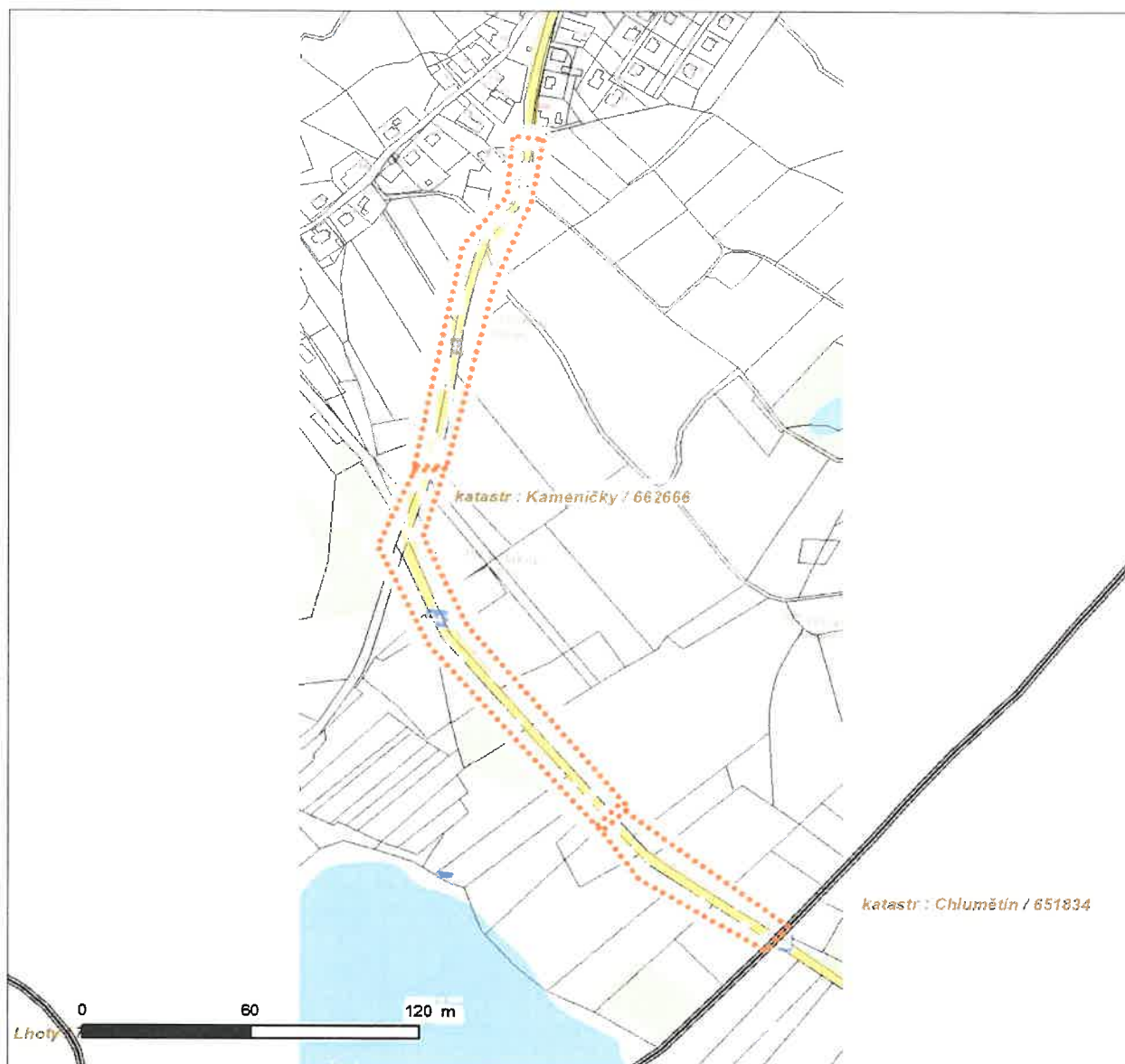
Situační výkres zájmového území



Platí pouze se sdělením číslo 0200704941.

Zakreslené polohy zařízení v příloze jsou pouze informativní.

Situační výkres zájmového území



LEGENDA

- | | |
|---------------------------------|-------------------------------|
| — — — Nadzemní optické vedení | — Radioreléový spoj vzduch |
| — Podzemní optické vedení | ... Zájmové území |
| - - - Nadzemní metalické vedení | — Hranice katastrálního území |
| — Podzemní metalické vedení | |

PRODIN, a. s.
Martina Řezaninová
Jiráskova 169
530 02 PARDUBICE
Česká Republika

VÁŠ DOPIS ZNAČKY / ZE DNE

NAŠE ZNAČKA

VYŘIZUJE / LINKA

MÍSTO ODESLÁNÍ / DNE

1097976325

Ladislav Blažek / 800 850 860 Pardubice / 11. 5. 2018

Vyjádření k projektové dokumentaci

Vážená paní Řezaninová,

dovolte, abychom reagovali na Váš požadavek ze dne 16. 4. 2018, který se týká žádosti o vyjádření k projektové dokumentaci pro ohlášení stavby k akci:

„Oprava silnice II/343 Kameničky - hr. kraje, PD“.

S předloženou projektovou dokumentací souhlasíme, požadujeme dodržet následující podmínky:

- Požadujeme v plném rozsahu respektovat zařízení distribuční soustavy včetně ochranného pásma.
- Podmínkou je získání vyjádření „Sdělení o existenci energetického zařízení v majetku společnosti ČEZ Distribuce, a. s.“, v daném zájmovém území předmětné stavby a dodržení podmínek v něm uvedených. Informace o existenci sítí a rozsahu ochranného pásma (o přibližném průběhu tras průběhu sítí a poloze zařízení) společnosti ČEZ Distribuce, a. s. a ČEZ ICT Services, a. s. získáte na webové aplikaci na adrese <https://geoportal.cezdistribuce.cz/geoportal/> která umožňuje získat přístup k datům společností ČEZ Distribuce, a. s., a ČEZ ICT Services, a. s.
- Místa křížení a souběhy předmětné stavby s el. zařízením musí být provedeny v souladu s platnými normami a předpisy, zejména s PNE 33 3301, ed.3.

ČEZ Distribuce, a. s.

Korespondenční adresa: Plzeň, Guldenerova 2577/19, PSČ 326 00 | tel.: 800 850 860
e-mail: info@cezdistribuce.cz | www.cezdistribuce.cz | IČ: 24729035, DIČ: CZ24729035
zapsaná v obchodním rejstříku vedeném Krajským soudem v Ústí nad Labem, sp. zn. B 2145
Sídlo společnosti: Děčín, Děčín IV-Podmokly, Teplická 874/8, PSČ 405 02

Chráněné

- Budou dodrženy podmínky uvedené v Souhlasu s umístěním stavby a s prováděním činností v ochranném pásmu elektrického zařízení č. 1097981137, vydaném dne 11. 5. 2018.
- Požadujeme dodržet podmínky, které jsou přílohou tohoto vyjádření.

S pozdravem



Zdeněk Jirout
Vedoucí oddělení SEM Sítě
ČEZ Distribuce, a. s.

Příloha Podmínky pro provádění činností v ochranných pásmech nadzemních vedení.

PRODIN, a. s.
Martina Řezaninová
Jiráskova 169
530 02 PARDUBICE

VÁŠ DOPIS ZNAČKY / ZE DNE

NAŠE ZNAČKA

VYŘIZUJE / LINKA

MÍSTO ODESLÁNÍ / DNE

1097981137

Ladislav Blažek / 800 850 860 Pardubice / 11. 5. 2018

Souhlas s umístěním stavby a s prováděním činností v ochranném pásmu elektrického zařízení

Vážená paní Řezaninová,

dovolte nám, abychom reagovali na Vaši žádost, ve které nás žádáte o vydání stanoviska k umístění stavby a k provádění souvisejících činností v ochranném pásmu el. zařízení v našem majetku.

Název stavby: **Oprava silnice II/343 Kameničky - hr. Kraje, PD** („dále jen stavba“).

Související činnosti zasahují do ochranných pásem zařízení:

Typ zařízení: Nadzemní vedení VN

Sdělujeme Vám, že udělujeme **souhlas** s umístěním uvedené stavby a s prováděním činností zasahujících do ochranného pásma předmětného el. zařízení.

Platnost tohoto souhlasu je vázána na dodržení následujících podmínek:

1. Podmínkou pro zahájení činnosti v ochranném pásmu je platné „Sdělení o existenci energetického zařízení v majetku společnosti ČEZ Distribuce, a. s.“, v daném zájmovém území.
Informace o existenci sítí (o přibližném průběhu tras průběhu sítí a poloze zařízení) společnosti ČEZ Distribuce, a. s. a ČEZ ICT Services, a. s. získáte na webové aplikaci na adrese <https://geoportal.cezdistribuce.cz/geoportal/> která umožňuje získat přístup k datům společností ČEZ Distribuce, a. s., a ČEZ ICT Services, a. s.
2. Podmínkou pro zahájení činnosti v ochranném pásmu je vytyčení podzemních vedení prostřednictvím Zákaznické linky 800 850 860.
3. Souběhy a křižovatky s elektrickými vedeními musí být provedeny v souladu s platnými normami a předpisy, zejména s ČSN EN 50110-1, ČSN EN 50423-3, PNE 33 0000-6 a PNE 33 3301, ČSN EN 50341-3 pro venkovní vedení VN, ČSN 33 2000-5-52 a PNE 34 1050 pro kabelová vedení a ČSN 73 6005 o prostorovém uspořádání sítí technického vybavení.
4. Stavbou nesmí dojít k znesnadnění přístupu k zařízení distribuční soustavy. V době výstavby a po jejím dokončení musí být pro pracovníky a vozidla

ČEZ Distribuce, a. s.

Korespondenční adresa: Plzeň, Guldenerova 2577/19, PSČ 326 00 | tel.: 800 850 860

e-mail: info@cezdistribuce.cz | www.cezdistribuce.cz | IČ: 24729035, DIČ: CZ24729035

zapsaná v obchodním rejstříku vedeném Krajským soudem v Ústí nad Labem, sp. zn. B 2145

Sídlo společnosti: Děčín, Děčín IV-Podmokly, Teplická 874/8, PSČ 405 02

spol. ČEZ Distribuce, a.s., zajištěn přístup k zařízení distribuční soustavy. Umístěním stavby nesmí dojít ke ztížení přístupu pracovníků námi pověřených firem k našemu zařízení.

Přístup k zařízení distribuční soustavy požadujeme zajistit následujícím způsobem:

- Podél nadzemního vedení VN bude zajištěn volný průjezdný pruh pozemků, popř. k jednotlivým podpěrným bodům vedení (sloupům) bude zajištěn volný průjezdný pruh pozemků (musí být umožněn vjezd nákladních vozidel).

V ochranném pásmu je podle §46 Ochranná pásma, Zákona č. 458/2000 Sb. (v platném znění) zakázáno provádět činnosti, které by znemožňovaly nebo podstatně znesnadňovaly přístup k zařízení distribuční soustavy (zejména zřizovat oplocení, které by znemožnilo jeho obsluhu).

5. Silnice I., II., III. třídy, místní a účelové komunikace, cyklistické stezky a chodníky (souběh) nebudou umístěny blíže než 4 metry od svislé roviny vedené po obou stranách vedení ve vodorovné vzdálenosti měřené kolmo na vedení (od krajních vodičů VN). Křížení bude provedeno dle PNE 33 3301.
6. Parkoviště nebudou realizována pod nadzemním vedením, resp. parkovací stání vozidel nebude umístěno blíže než 2 metry od svislé roviny vedené po obou stranách vedení ve vodorovné vzdálenosti měřené kolmo na vedení (od krajních vodičů VN).
7. Podpěrné body nadzemního vedení nesmí být umístěny na silničním pozemku (v silniční komunikaci). Žádná část podpěrných bodů nadzemního vedení nesmí zasahovat do prostoru nad komunikací až do výšky: 6,0 m – u silnice I. a II. třídy, 5,6 m – u silnic III. třídy, místních a účelových komunikací, 5,0 m – u cyklistických stezek a chodníků.
8. Stavbou (stavební činností) nesmí dojít ke změně výšky nadzemního vedení od země, resp. musí být dodrženy nejkratší povolené vzdálenosti nadzemních vedení od země a pozemních komunikací, dle normy PNE 33 3301.
9. Stavbou (stavební činností) nesmí dojít k narušení stability podpěrných bodů vedení.
10. Pod nadzemním vedením nesmí být realizována skládka materiálu či zeminy.
11. V prostoru podpěrných bodů nadzemních vedení nesmí dojít k odtěžení zeminy, popř. k navržení zeminy.
12. Při realizaci stavby nesmí dojít v žádném případě k nebezpečnému přiblížení osob, věcí, zařízení nebo mechanismů a strojů k živým částem pod napětím tj. musí být dodržena minimální vzdálenost 2 m od vodičů dle ČSN EN 50110-1. V případě, že nebude možné tuto vzdálenost dodržet, je žadatel povinen požádat o vypnutí předmětného vedení.
13. Na podpěrných bodech nadzemního vedení nesmí být umístěno žádné dopravní značení nebo reklama.
14. Musí být dodrženy Podmínky pro práce v ochranných pásmech vedení, které jsou přílohou tohoto souhlasu.
15. Jakákoliv poškození nebo mimořádné události, způsobené na elektrickém zařízení stavebníkem, musí být neprodleně oznámeny na poruchovou linku 800 850 860.
16. Tento souhlas se nevztahuje na zařízení ČEZ ICT Services, a.s.

Provozovatel si vyhrazuje právo odvolat souhlas kdykoli, pokud zjistí, že podmínky stanovené v tomto „Souhlasu s umístěním stavby a s prováděním činností v ochranném pásmu elektrického zařízení“ nejsou dodrženy.

ČEZ Distribuce, a. s.

Korespondenční adresa: Plzeň, Guldenerova 2577/19, PSČ 326 00 | tel.: 800 850 860
e-mail: info@cezdistribuce.cz | www.cezdistribuce.cz | IČ: 24729035, DIČ: CZ24729035
zapsaná v obchodním rejstříku vedeném Krajským soudem v Ústí nad Labem, sp. zn. B 2145
Sídlo společnosti: Děčín, Děčín IV-Podmokly, Teplická 874/8, PSČ 405 02

Chráněné

Tento souhlas pozbývá platnosti, nebude-li stavba zahájena do 1 roku od udělení souhlasu.

Tento souhlas nenahrazuje vyjádření pro územní řízení, řízení o územním souhlasu, veřejnoprávní smlouvy pro umístění stavby, zjednodušené územní řízení, ohlášení, stavební řízení, společné územní a stavební řízení, veřejnoprávní smlouvu o provedení stavby nebo oznámení stavebního záměru s certifikátem autorizovaného inspektora a k zajištění dodávky elektřiny pro danou stavbu.

S pozdravem



Zdeněk Jirout
Vedoucí oddělení SEM Sítě
ČEZ Distribuce, a. s.

Příloha:
Podmínky pro provádění činností v ochranných pásmech



PODMÍNKY PRO PROVÁDĚNÍ ČINNOSTÍ V OCHRANNÝCH PÁSMECH NADZEMNÍCH VEDENÍ

Ochranné pásmo nadzemního vedení podle §46, odst. (3), Zák. č. 458/2000 Sb., tj. zákona o podmínkách podnikání a o výkonu státní správy v energetických odvětvích a o změně některých zákonů (energetický zákon), ve znění pozdějších předpisů (dále jen „energetický zákon“) je souvislý prostor vymezený svislými rovinami vedenými po obou stranách vedení ve vodorovné vzdálenosti měřené kolmo na vedení, které činí od krajního vodiče vedení na obě jeho strany:

- a) u napětí nad 1 kV a do 35 kV včetně
 - pro vodiče bez izolace 7 metrů (resp. 10 metrů u zařízení postaveného do 31. 12. 1994, vyjma lesních průseků, kde rozsah ochranného pásma i do uvedeného data činí 7 metrů),
 - pro vodiče s izolací základní 2 metry,
 - pro závěsná kabelová vedení 1 metr;
- b) u napětí nad 35 kV do 110 kV včetně
 - pro vodiče bez izolace 12 metrů (resp. 15 metrů u zařízení postaveného do 31. 12. 1994),
 - pro vodiče s izolací základní 5 metrů

Poznámka: Nadzemní vedení nízkého napětí (do 1 kV) není chráněno ochranným pásmem.

Při činnostech prováděných v jeho blízkosti (práce v blízkosti) je nutné dodržet vzdálenosti dané ČSN EN 50110–1 ed. 2.

V ochranném pásmu nadzemního vedení je podle §46 odst. (8) a (9) energetického zákona zakázáno:

1. zřizovat bez souhlasu vlastníka těchto zařízení stavby či umísťovat konstrukce a jiná podobná zařízení, jakož i uskláňovat hořlavé a výbušné látky,
2. provádět bez souhlasu vlastníka zemní práce,
3. provádět činnosti, které by mohly ohrozit spolehlivost a bezpečnost provozu těchto zařízení nebo ohrozit život, zdraví či majetek osob,
4. provádět činnosti, které by znemožňovaly nebo podstatně znesnadňovaly přístup k těmto zařízením,
5. vysazovat chmelnice a nechávat růst porosty nad výšku 3 metry.

Pokud stavba nebo stavební činnost zasahuje do ochranného pásma nadzemního vedení, je třeba požádat o písemný souhlas vlastníka nebo provozovatele tohoto zařízení na základě §46, odst. (8) a (11) energetického zákona.

V ochranných pásmech nadzemních vedení je třeba dále dodržovat následující podmínky:

1. Při pohybu nebo pracích v blízkosti elektrického vedení vysokého napětí se nesmí osoby, předměty, prostředky nemající povahu jeřábu přiblížit k živým částem – vodičům blíže než 2 metry (dle ČSN EN 50110–1).
2. Jeřáby a jim podobná zařízení musí být umístěny tak, aby v kterékoli poloze byly všechny jejich části mimo ochranné pásmo vedení, a musí být zamezeno vyvrstvení lana.
3. Je zakázáno stavět budovy nebo jiné objekty v ochranných pásmech nadzemních vedení vysokého napětí.
4. Je zakázáno, provádět veškeré pozemní práce, při kterých by byla narušena stabilita podpěrných bodů – sloupů nebo stožárů.
5. Je zakázáno upevňovat antény, reklamy, ukazatele apod. pod, přes nebo přímo na stožáry elektrického vedení.
6. Dodavatel prací musí prokazatelně seznámit své pracovníky, jichž se to týká s ČSN EN 50110–1.
7. Pokud není možné dodržet body č. 1 až 4, je možné požádat příslušný provozní útvar provozovatele distribuční soustavy o další řešení (zajištění odborného dohledu pracovníka s elektrotechnickou kvalifikací dle Vyhlášky č. 50/1978 Sb., vypnutí a zajištění zařízení, zaizolování živých částí apod.), pokud nejsou tyto podmínky již součástí jiného vyjádření ke konkrétní stavbě.
8. V případě požadavku na vypnutí zařízení po nezbytnou dobu provádění prací je nutné požádat minimálně 2 měsíce před požadovaným termínem. V případě vedení nízkého napětí je možné též požádat o zaizolování částí vedení.

Případné nedodržení uvedených podmínek bude řešeno příslušným stavebním úřadem nebo nahlášeno Energetickému regulačnímu úřadu jako správní delikt ve smyslu příslušného ustanovení energetického zákona, spočívající v porušení zákazu provádět činnosti v ochranných pásmech dle §46 uvedeného zákona.

**VYJÁDŘENÍ O EXISTENCI SÍTĚ ELEKTRONICKÝCH KOMUNIKACÍ
A VŠEOBECNÉ PODMÍNKY OCHRANY SÍTĚ ELEKTRONICKÝCH KOMUNIKACÍ
SPOLEČNOSTI Česká telekomunikační infrastruktura a.s.**

vydané podle § 101 zákona č. 127/2005 Sb., o elektronických komunikacích a o změně některých souvisejících zákonů (zákon o elektronických komunikacích), ve znění pozdějších předpisů a § 161 zákona č. 183/2006 Sb., o územním plánování a stavebním řádu (stavební zákon) či dle dalších příslušných právních předpisů

Číslo jednací: 526106/18

Číslo žádosti: 0118 072 962

Důvod vydání Vyjádření: Stavební řízení

Platnost tohoto Vyjádření končí dne: 31. 1. 2020.

Žadatel	PRODIN a.s.	
Stavebník	Správa a údržba silnic Pardubického kraje, 98, Pardubice, 53353	
Název akce	Oprava silnice II/343 Kameničky - hranice kraje	
Zájmové území	Okres	Chrudim, Žďár nad Sázavou
	Obec	Kameničky, Chlumětín
	Kat. území / č. parcely	Chlumětín; Kameničky

Žadatel shora označenou žádostí určil a vyznačil zájmové území, jakož i stanovil důvod pro vydání Vyjádření o existenci sítě elektronických komunikací a Všeobecných podmínek ochrany sítě elektronických komunikací společnosti *Česká telekomunikační infrastruktura a.s.* (dále jen *Vyjádření*).

Na základě určení a vyznačení zájmového území žadatelem a na základě stanovení důvodu pro vydání *Vyjádření* vydává společnost Česká telekomunikační infrastruktura a.s. následující *Vyjádření*:

Ve vyznačeném zájmovém území se nachází síť elektronických komunikací
společnosti *Česká telekomunikační infrastruktura a.s.* (dále jen *SEK*)
nebo její ochranné pásmo.

Existence a poloha *SEK* je zakreslena v příloženém výřezu/výřezech z účelové mapy *SEK* společnosti *Česká telekomunikační infrastruktura a.s.* Ochranné pásmo *SEK* je v souladu s ustanovením § 102 zákona č. 127/2005 Sb., o elektronických komunikacích a o změně některých souvisejících zákonů stanoveno rozsahem 1 m po stranách krajního vedení *SEK* a není v příloženém výřezu/výřezech z účelové mapy *SEK* společnosti *Česká telekomunikační infrastruktura a.s.* vyznačeno (dále jen *Ochranné pásmo*).

(1) *Vyjádření* je platné pouze pro zájmové území určené a vyznačené žadatelem, jakož i pro důvod vydání *Vyjádření* stanovený žadatelem v žádosti.

Číslo jednací: 526106/18

Číslo žádosti: 0118 072 962

Vyjádření pozbývá platnosti uplynutím doby platnosti v tomto *Vyjádření* uvedené, změnou rozsahu zájmového území či změnou důvodu vydání *Vyjádření* uvedeného v žádosti, nesplněním povinnosti stavebníka dle bodu (3) tohoto *Vyjádření*, a nebo pokud se žadatel či stavebník bezprostředně před zahájením realizace stavby ve vyznačeném zájmovém území prokazatelně neujistí u společnosti *Česká telekomunikační infrastruktura a.s.* o tom, zda toto *Vyjádření* v době bezprostředně předcházející zahájení realizace stavby ve vyznačeném zájmovém území stále odpovídá skutečnosti, to vše v závislosti na tom, která ze skutečností rozhodná pro pozbytí platnosti tohoto *Vyjádření* nastane nejdříve.

(2) Podmínky ochrany *SEK* jsou stanoveny v tomto *Vyjádření* a ve Všeobecných podmínkách ochrany *SEK* společnosti *Česká telekomunikační infrastruktura a.s.*, které jsou nedílnou součástí tohoto *Vyjádření*. Stavebník, nebo jím pověřená třetí osoba, je povinen řídit se těmito Všeobecnými podmínkami ochrany *SEK* společnosti *Česká telekomunikační infrastruktura a.s.*

(3) Stavebník, nebo jím pověřená třetí osoba, je povinen **pouze pro případ, že**

- a) existence a poloha *SEK*, jež je zakreslena v přiloženém výřezu/výřezech z účelové mapy *SEK* společnosti *Česká telekomunikační infrastruktura a.s.* a nebo
- b) toto *Vyjádření*, včetně Všeobecných podmínek ochrany *SEK*

nepředstavuje dostatečnou informaci pro záměr, pro který podal shora označenou žádost nebo pro zpracování projektové dokumentace stavby, která koliduje se *SEK*, nebo zasahuje do Ochraného pásma *SEK*, vyzvat písemně společnost *Česká telekomunikační infrastruktura a.s.* k upřesnění podmínek ochrany *SEK*, a to prostřednictvím zaměstnance společnosti *Česká telekomunikační infrastruktura a.s.* pověřeného ochranou sítě - Roman Ďuriš, e-mail: roman.duris@cetin.cz nebo Pavel Kubiš, e-mail: pavel.kubis@cetin.cz (dále jen POS).

(4) Přeložení *SEK* zajistí její vlastník, společnost *Česká telekomunikační infrastruktura a.s.* Stavebník, který vyvolal překládku *SEK* je dle ustanovení § 104 odst. 17 zákona č. 127/2005 Sb., o elektronických komunikacích a o změně některých souvisejících zákonů povinen uhradit společnosti *Česká telekomunikační infrastruktura a.s.* veškeré náklady na nezbytné úpravy dotčeného úseku *SEK*, a to na úrovni stávajícího technického řešení.

(5) Pro účely přeložení *SEK* dle bodu (3) tohoto *Vyjádření* je stavebník povinen uzavřít se společností *Česká telekomunikační infrastruktura a.s.* Smlouvu o realizaci překládky *SEK*.

(6) Společnost *Česká telekomunikační infrastruktura a.s.* prohlašuje, že žadateli byly pro jím určené a vyznačené zájmové území poskytnuty veškeré, ke dni podání shora označené žádosti, dostupné informace o *SEK*.

(7) Žadateli převzetím tohoto *Vyjádření* vzniká povinnost poskytnuté informace a data užít pouze k účelu, pro který mu byla tato poskytnuta. Žadatel není oprávněn poskytnuté informace a data rozmnožovat, rozšiřovat, pronajímat, půjčovat či jinak užívat bez souhlasu společnosti *Česká telekomunikační infrastruktura a.s.* V případě porušení těchto povinností vznikne žadateli odpovědnost vyplývající z platných právních předpisů, zejména předpisů práva autorského.

V případě dotazů k *Vyjádření* lze kontaktovat společnost *Česká telekomunikační infrastruktura a.s.* na asistenční lince 238 461 111.

Přílohami *Vyjádření* jsou:

- Všeobecné podmínky ochrany *SEK* společnosti *Česká telekomunikační infrastruktura a.s.*
- Situační výkres (obsahuje zájmové území určené a vyznačené žadatelem a výřezy účelové mapy *SEK*)
- Informace k vytyčení *SEK*

Číslo jednací: 526106/18

Číslo žádosti: 0118 072 962

Vyjádření vydala společnost *Česká telekomunikační infrastruktura a.s.* dne: 31. 1. 2018.


Česká telekomunikační infrastruktura a.s.
Olšanská 2681/6
130 00 Praha 3
DIČ: CZ04084063

96

Všeobecné podmínky ochrany SEK společnosti Česká telekomunikační infrastruktura a.s.

I. Obecná ustanovení

1. Stavebník, nebo jím pověřená třetí osoba, je povinen při provádění jakýchkoliv činností, zejména stavebních nebo jiných prací, při odstraňování havárií a projektování staveb, řídit se platnými právními předpisy, technickými a odbornými normami (včetně doporučených), správnou praxí v oboru stavebnictví a technologickými postupy a učinit veškerá opatření nezbytná k tomu, aby nedošlo k poškození nebo ohrožení sítě elektronických komunikací ve vlastnictví společnosti Česká telekomunikační infrastruktura a.s. a je výslovně srozuměn s tím, že SEK jsou součástí veřejné komunikační sítě, jsou zajišťovány ve veřejném zájmu a jsou chráněny právními předpisy.
2. Při jakékoliv činnosti v blízkosti vedení SEK je stavebník, nebo jím pověřená třetí osoba, povinen respektovat ochranné pásmo SEK tak, aby nedošlo k poškození nebo zamezení přístupu k SEK. Při křížení nebo souběhu činností se SEK je povinen řídit se platnými právními předpisy, technickými a odbornými normami (včetně doporučených), správnou praxí v oboru stavebnictví a technologickými postupy. Při jakékoliv činnosti ve vzdálenosti menší než 1 m od krajního vedení vyznačené trasy podzemního vedení SEK (dále jen PVSEK) nesmí používat mechanizačních prostředků a nevhodného nářadí.
3. Pro případ porušení kterékoliv z povinností stavebníka, nebo jím pověřené třetí osoby, založené Všeobecnými podmínkami ochrany SEK společnosti Česká telekomunikační infrastruktura a.s. je stavebník, nebo jím pověřená třetí osoba, odpovědný za veškeré náklady a škody, které společnosti Česká telekomunikační infrastruktura a.s. vzniknou porušením jeho povinností.
4. V případě, že budou zemní práce zahájeny po uplynutí doby platnosti tohoto *Vyjádření*, nelze toto *Vyjádření* použít jako podklad pro vytyčení a je třeba požádat o vydání nového *Vyjádření*.
5. Bude-li žadatel na společnosti Česká telekomunikační infrastruktura a.s. požadovat, aby se jako účastník správního řízení, pro jehož účely bylo toto *Vyjádření* vydáno, vzdala práva na odvolání proti rozhodnutí vydanému ve správním řízení, pro jehož účely bylo toto *Vyjádření* vydáno, je povinen kontaktovat POS.

II. Součinnost stavebníka při činnostech v blízkosti SEK

1. Započítí činnosti je stavebník, nebo jím pověřená třetí osoba, povinen oznámit POS. Oznámení bude obsahovat číslo *Vyjádření*, k němuž se vztahují tyto podmínky.
2. Před započítím zemních prací či jakékoliv jiné činnosti je stavebník, nebo jím pověřená třetí osoba, povinen zajistit vyznačení tras PVSEK na terénu dle polohopisné dokumentace. S vyznačenou trasou PVSEK prokazatelně seznámí všechny osoby, které budou a nebo by mohly činnosti provádět.
3. Stavebník, nebo jím pověřená třetí osoba, je povinen upozornit jakoukoliv třetí osobu, jež bude provádět zemní práce, aby zjistila nebo ověřila stranovou a hloubkovou polohu PVSEK příčnými sondami, a je srozuměn s tím, že možná odchylka uložení středu trasy PVSEK, stranová i hloubková, činí +/- 30 cm mezi skutečným uložením PVSEK a polohovými údaji ve výkresové dokumentaci.
4. Při provádění zemních prací v blízkosti PVSEK je stavebník, nebo jím pověřená třetí osoba, povinen postupovat tak, aby nedošlo ke změně hloubky uložení nebo prostorového uspořádání PVSEK. Odkryté PVSEK je stavebník, nebo jím pověřená třetí osoba, povinen zabezpečit proti prověšení, poškození a odcizení.
5. Při zjištění jakéhokoliv rozporu mezi údaji v projektové dokumentaci a skutečností je stavebník, nebo jím pověřená třetí osoba, povinen bez zbytečného odkladu přerušit práce a zjištění rozporu oznámit POS. V přerušovaných pracích lze pokračovat teprve poté, co od POS prokazatelně obdržel souhlas k pokračování v pracích.
6. V místech, kde PVSEK vystupuje ze země do budovy, rozváděče, na sloup apod. je stavebník, nebo jím pověřená třetí osoba, povinen vykonávat zemní práce se zvýšenou mírou opatrnosti s ohledem na ubývající krytí nad PVSEK. Výkopové práce v blízkosti sloupů nadzemního vedení SEK (dále jen NVSEK) je povinen provádět v takové vzdálenosti, aby nedošlo k narušení jejich stability, to vše za dodržení platných právních předpisů, technických a odborných norem, správné praxi v oboru stavebnictví a technologických postupů.

7. Při provádění zemních prací, u kterých nastane odkrytí *PVSEK*, stavebník, nebo jím pověřená třetí osoba před zakrytím *PVSEK* vyzve *POS* ke kontrole. Zához je stavebník oprávněn provést až poté, kdy prokazatelně obdržel souhlas *POS*.

8. Stavebník, nebo jím pověřená třetí osoba, není oprávněn manipulovat s kryty kabelových komor a vstupovat do kabelových komor bez souhlasu společnosti *Česká telekomunikační infrastruktura a.s.*

9. Stavebník, nebo jím pověřená třetí osoba, není oprávněn trasu *PVSEK* mimo vozovku přejíždět vozidly nebo stavební mechanizací, a to až do doby, než *PVSEK* řádně zabezpečí proti mechanickému poškození. Stavebník, nebo jím pověřená třetí osoba, je povinen projednat s *POS* způsob mechanické ochrany trasy *PVSEK*. Při přepravě vysokého nákladu nebo mechanizace pod trasou *NVSEK* je stavebník, nebo jím pověřená třetí osoba, povinen respektovat výšku *NVSEK* nad zemí.

10. Stavebník, nebo jím pověřená třetí osoba, není oprávněn na trase *PVSEK* (včetně ochranného pásma) jakkoliv měnit niveletu terénu, vysazovat trvalé porosty ani měnit rozsah a konstrukci zpevněných ploch (např. komunikací, parkovišť, vjezdů aj.).

11. Stavebník, nebo jím pověřená třetí osoba, je povinen manipulační a skladové plochy zřizovat v takové vzdálenosti od *NVSEK*, aby činnosti na/v manipulačních a skladových plochách nemohly být vykonávány ve vzdálenost menší než 1m od *NVSEK*.

12. Stavebník, nebo jím pověřená třetí osoba, není oprávněn užívat, přemísťovat a odstraňovat technologické, ochranné a pomocné prvky *SEK*.

13. Stavebník, nebo jím pověřená třetí osoba, není oprávněn bez předchozího projednání jakkoliv manipulovat s případně odkrytými prvky *SEK*, zejména s ochrannou skříní optických spojek, optickými spojkami, technologickými rezervami či jakýmkoliv jiným zařízením *SEK*.

14. Stavebník, nebo jím pověřená třetí osoba, je povinen každé poškození či krádež *SEK* neprodleně od okamžiku zjištění takové skutečnosti, oznámit *POS* na telefonní číslo: 602 482 995 nebo v mimopracovní době na telefonní číslo 238 462 690.

III. Práce v objektech a odstraňování objektů

1. Stavebník, nebo jím pověřená třetí osoba, je povinen před zahájením jakýchkoliv prací v budovách a jiných objektech, kterými by mohl ohrozit stávající *SEK*, prokazatelně kontaktovat *POS* a zajistit u společnosti *Česká telekomunikační infrastruktura a.s.* bezpečné odpojení *SEK*.

2. Při provádění činností v budovách a jiných objektech je stavebník, nebo jím pověřená třetí osoba, povinen v souladu s právními předpisy, technickými a odbornými normami (včetně doporučených), správnou praxí v oboru stavebnictví a technologickými postupy provést mimo jiné průzkum vnějších i vnitřních vedení *SEK* na omítce i pod ní.

IV. Součinnost stavebníka při přípravě stavby

1. Pokud činností stavebníka, nebo jím pověřené třetí osoby, k níž je třeba povolení správního orgánu dle zvláštního právního předpisu, dojde k ohrožení či omezení *SEK*, je stavebník, nebo jím pověřená třetí osoba, povinen kontaktovat *POS* a předložit zakreslení *SEK* do příslušné dokumentace stavby (projektové, realizační, koordinační atp.).

2. V případě, že pro činnosti stavebníka, nebo jím pověřené třetí osoby, není třeba povolení správního orgánu dle zvláštního právního předpisu, je stavebník, nebo jím pověřená třetí osoba, povinen předložit zakreslení trasy *SEK* i s příslušnými kótami do zjednodušené dokumentace (katastrální mapa, plánec), ze které bude zcela patrná míra dotčení *SEK*.

3. Při projektování stavby, rekonstrukce či přeložky vedení a zařízení silových elektrických sítí, elektrických trakcí vlaků a tramvají, nejpozději však před zahájením správního řízení ve věci povolení stavby, rekonstrukce či přeložky vedení a zařízení silových elektrických sítí, elektrických trakcí vlaků a tramvají, je stavebník, nebo jím pověřená třetí osoba, povinen provést výpočet rušivých vlivů, zpracovat ochranná opatření a předat je POS.

4. Při projektování stavby, při rekonstrukci, která se nachází v ochranném pásmu radiových tras společnosti *Česká telekomunikační infrastruktura a.s.* a překračuje výšku 15 m nad zemským povrchem, a to včetně dočasných objektů zařízení staveniště (jeřáby, konstrukce, atd.), nejpozději však před zahájením správního řízení ve věci povolení takové stavby, je stavebník nebo jím pověřená třetí osoba, povinen kontaktovat POS. Ochranné pásmo radiových tras v šíři 50m je zakresleno do situačního výkresu. Je tvořeno dvěma podélnými pruhy o šíři 25 m po obou stranách radiového paprsku v celé jeho délce, resp. 25 m kruhem kolem vysílacího radiového zařízení.

5. Pokud se v zájmovém území stavby nachází podzemní silnoproudé vedení (NN) společnosti *Česká telekomunikační infrastruktura a.s.* je stavebník, nebo jím pověřená třetí osoba, před zahájením správního řízení ve věci povolení správního orgánu k činnosti stavebníka, nebo jím pověřené třetí osoby, nejpozději však před zahájením stavby, povinen kontaktovat POS.

6. Pokud by navrhované stavby (produktovody, energovody aj.) svými ochrannými pásmy zasahovaly do prostoru stávajících tras a zařízení *SEK*, či do jejich ochranných pásem, je stavebník, nebo jím pověřená třetí osoba, povinen realizovat taková opatření, aby mohla být prováděna údržba a opravy *SEK*, a to i za použití mechanizace, otevřeného plamene a podobných technologií.

V. Křížení a souběh se SEK

1. Stavebník, nebo jím pověřená třetí osoba, je povinen v místech křížení *PVSEK* se sítěmi technické infrastruktury, pozemními komunikacemi, parkovacími plochami, vjezdy atp. ukládat *PVSEK* v zákonných předpisy stanovené hloubce a chránit *PVSEK* chráničkami s přesahem minimálně 0.5 m na každou stranu od hrany křížení. Chráničku je povinen utěsnit a zamezit vnikání nečistot.

2. Stavebník nebo jím pověřená třetí osoba, je výslovně srozuměn s tím, že v případě, kdy hodlá umístit stavbu sjezdu či vjezdu, je povinen stavbu sjezdu či vjezdu umístit tak, aby metalické kabely *SEK* nebyly umístěny v hloubce menší než 0,6 m a optické nebyly umístěny v hloubce menší než 1 m.

3. Stavebník, nebo jím pověřená třetí osoba, je povinen základy (stavby, opěrné zdi, podezdívky apod.) umístit tak, aby dodržel minimální vodorovný odstup 1,5 m od krajního vedení, případně kontaktovat POS.

4. Stavebník, nebo jím pověřená třetí osoba, není oprávněn trasy *PVSEK* znepřístupnit (např. zabetonováním).

5. Stavebník, nebo jím pověřená třetí osoba, je při křížení a souběhu stavby nebo sítě technické infrastruktury s kabelovodem povinen zejména:

- pokud plánované stavby nebo trasy sítě technické infrastruktury budou umístěny v blízkosti kabelovodu ve vzdálenosti menší než 2 m nebo při křížení kabelovodu ve vzdálenosti menší než 0,5 m nad nebo kdekoli pod kabelovodem, předložit POS zakreslení v příčných řezech,
- do příčného řezu zakreslit také profil kabelové komory v případě, kdy jsou sítě technické infrastruktury či stavby umístěny v blízkosti kabelové komory ve vzdálenosti menší než 2 m,
- neumísťovat nad trasou kabelovodu v podélném směru sítě technické infrastruktury,
- předložit POS vypracovaný odborný statický posudek včetně návrhu ochrany tělesa kabelovodu pod stavbou, ve vjezdu nebo pod zpevněnou plochou,
- nezakrývat vstupy do kabelových komor, a to ani dočasně,
- projednat s POS, nejpozději ve fázi projektové přípravy, jakékoliv výkopové práce, které by mohly být vedeny v úrovni či pod úrovní kabelovodu nebo kabelové komory a veškeré případy, kdy jsou trajektorie podvrtné a protlaků ve vzdálenosti menší než 1,5 m od kabelovodu.

Informace k vytyčení *SEK*

V případě požadavku na vytyčení *PVSEK* společnosti *Česká telekomunikační infrastruktura a.s.* se, prosím, obračejte na společnosti uvedené níže.

Česká telekomunikační infrastruktura a.s. - středisko Morava jih

se sídlem: Olšanská 2681/6, Praha 3, PSČ 13000
IČ: 04084063 DIČ: CZ04084063
kontakt: tel: 238461267 obslužná doba po-pa 7 - 15 hod

Česká telekomunikační infrastruktura a.s. - středisko Čechy východ

se sídlem: Olšanská 2681/6, Praha 3, PSČ 13000
IČ: 04084063 DIČ: CZ04084063
kontakt: tel: 238462863 obslužná doba po-pa 7 - 15 hod

TEMO-TELEKOMUNIKACE, a.s. - výhradní dodavatel společnosti Česká telekomunikační infrastruktura a.s.

se sídlem: U Záběhlického zámku 233/15, 106 00 Praha 10
IČ: 25740253 DIČ: CZ25740253
kontakt: Pavel Drdla, mobil: 725871746, e-mail: pavel.drdla@temo.cz;

TEMO-TELEKOMUNIKACE, a.s. - výhradní dodavatel společnosti Česká telekomunikační infrastruktura a.s.

se sídlem: U Záběhlického zámku 233/15, 106 00 Praha 10
IČ: 25740253 DIČ: CZ25740253
kontakt: Michal Nun, mobil: 601 378 578, vytyceni@temo.cz

AZ GEONET - Pavel Kazda

se sídlem: Sedláčkova 1436/14, 500 02 Hradec Králové
IČ: 72885777 DIČ: CZ7308093045
kontakt: Pavel Kazda, mobil: 776020134, e-mail: azgeonet@seznam.cz

COM PLUS CZ, a.s.

se sídlem: Akademia Bedrny 365, 500 03 Hradec Králové
IČ: 25772104 DIČ: CZ25772104
kontakt: Help Desk: tel.: 472702123, mobil: 724150190, e-mail: helpdesk@complus.cz
technik: Cyril Belej tel.: 724 483 810, e-mail: cyril.belej@complus.cz

CONTENT, s.r.o.

se sídlem: Karlov 1246, 594 01 Velké Meziříčí, pobočka: Okružní 28/18, 591 01 Žďár nad Sázavou
IČ: 63492164 DIČ: CZ63492164
kontakt: Martin Kalina, tel/fax: 566521721, mobil: 777702117, e-mail: kalina@content-vm.cz,
vytycenisiti@seznam.cz

CONTENT, s.r.o.

se sídlem: Karlov 1246, 594 01 Velké Meziříčí, pobočka: Okružní 28/18, 591 01 Žďár nad Sázavou
IČ: 63492164 DIČ: CZ63492164
kontakt: Martin Kalina, tel/fax: 566521721, mobil: 777702117, e-mail: kalina@content-vm.cz,
vytycenisiti@seznam.cz

ELTER, s.r.o.

se sídlem: Straněnská 1149, 539 01 Hlinsko
IČ: 49814419 DIČ: CZ49814419
kontakt: tel.: 469312100, mobil: 731115925, e-mail: elter.hlinsko@xaz.cz
Havel Stanislav, mobil: 736778264, Chadima Zdeněk, mobil: 731115933

Příloha k *Vyjádření* 526106/18

Číslo žádosti: 0118 072 962

EMP Pardubice s.r.o.

se sídlem: Erno Košťála 957, 530 12 Pardubice
IČ: 64793150 DIČ: CZ 64793150
kontakt: Bohumil Hubálek, mobil: 602492449, e-mail: emp.pce@seznam.cz

ELTER, s.r.o.

se sídlem: Straněnská 1149, 539 01 Hlinsko
IČ: 49814419 DIČ: CZ49814419
kontakt: tel.: 469312100, mobil: 731115925, e-mail: elter.hlinsko@xaz.cz
Havel Stanislav, mobil: 736778264, Chadima Zdeněk, mobil: 731115933

EMIPO-energomontáže s.r.o

se sídlem: U Větrolamu 5 568 02 Svitavy
IČ: 620 65 530 DIČ: CZ 620 65 530
kontakt: Ing. Dvořák Jaroslav, mobil: 724785113, e-mail: dvorakemipo@seznam.cz
Abraham Josef, mobil: 602173802, e-mail: dvorakemipo@seznam.cz

GIS-STAVINVEX, a.s.

se sídlem: Pražská 1156, Pelhřimov
IČ: 25163558 DIČ: CZ25163558
kontakt: Michal Kučera, tel/fax: 596541102, mobil: 731613394, e-mail: ostrava@gis-stavinex.cz
Ing. Anežka Škovroňová, tel/fax: 596541102, mobil: 731204729, e-mail: ostrava@gis-stavinex.cz

EUROSPOJ, v.o.s.

se sídlem: Průmyslová 387, 530 03 Pardubice
IČ: 47473991 DIČ: CZ 47473991
kontakt: Jan Matějka, tel.: 466616101, mobil: 608111234, e-mail: eurospoj@eurospoj.cz,
Petr Borovec, tel.: 466616101, mobil: 603150066, e-mail: eurospoj@eurospoj.cz

Chadima Zdeněk

se sídlem: Máchova 257, 539 73 Skuteč
IČ: 01222163 DIČ:
kontakt: Zdeněk Chadima, tel:731115933, e-mail: z.chadima@tiscali.cz

Jiří Novotný, Montáž, údržba a servis tel.sítí - okr. Třebíč, Znojmo

se sídlem: Akad. Práta 524, 675 55 Hrotovice, okr. Třebíč
IČ: 72377259 DIČ:
kontakt: Jiří Novotný, tel.: 568860888, mobil: 777318588, e-mail: novotny.hrotovice@seznam.cz

Karel Horský

se sídlem: Poličská 877/36, 568 02 Svitavy - Předměstí
IČ: 01377841 DIČ:
kontakt: Karel Horský, mobil: 602 483 023, e-mail: k.horsky.sy@gmail.com

Josef Joura

se sídlem: Okřešice 53, okres Třebíč, 674 01
IČ: 88282091 DIČ: CZ6312180820
kontakt: Josef Joura, mobil: 602578674, e-mail: josefjoura@seznam.cz

Příloha k *Vyjádření* 526106/18

Číslo žádosti: 0118 072 962

K+K ELTEC, s.r.o.

se sídlem: Smetanova 997, 517 41 Kostelec nad Orlicí
IČ: 25277308 DIČ: CZ25277308
kontakt: Radovan Krsek, mobil: 603486395, e-mail: krsek@eltec.cz

Libor Kos

se sídlem: Horní Čermná 5, 561 56 Horní Čermná
IČ: 40156770 DIČ:
kontakt: Libor Kos, mobil: 737906322, e-mail: libor.kos@email.cz

Karel Horský

se sídlem: Poličská 877/36, 568 02 Svitavy - Předměstí
IČ: 01377841 DIČ:
kontakt: Karel Horský, mobil: 602 483 023, e-mail: k.horsky.sy@gmail.com

Michlovský stavební s.r.o.

se sídlem: Salaš 99, 76351 Zlín
IČ: 27714080 DIČ: CZ 27714080
kontakt: STŘEDSKO HRADEC KRÁLOVÉ:
Aleš Klimt, mobil: 602482988, e-mail: klimt@michlovsky.cz
Jiří Kladiivo, mobil: 602 483 021, e-mail: kladiivo@michlovsky.cz
Vítězslav Škrabal, mobil: 725 277 773, e-mail: skrabal@michlovsky.cz

Milan Pospíšil

se sídlem: Topolská 742, 537 05 Chrudim
IČ: 88375072 DIČ:
kontakt: Milan Pospíšil, mobil: 725246121, email: mpospisl1@centrum.cz

Milan Šulc

se sídlem: Jamné nad Orlicí 190, PSČ: 561 65
IČ: 73655678 DIČ:
kontakt: Ing. Milan Šulc, mobil: 602482975, e-mail: sulcmilan@seznam.cz

K+K ELTEC, s.r.o.

se sídlem: Smetanova 997, 517 41 Kostelec nad Orlicí
IČ: 25277308 DIČ: CZ25277308
kontakt: Radovan Krsek, mobil: 603486395, e-mail: krsek@eltec.cz

SECURITY PARTNER, s.r.o.

se sídlem: Na Plácku 1330, Kostelec nad Orlicí
IČ: 48152871 DIČ: CZ48152871
kontakt: Ing. Roland Ságner, mobil: 777778256, e-mail: sagner@xkomfort.cz

PELMONT s.r.o

se sídlem: Vlášnická 1111, 393 01 Pelhřimov
IČ: 25172786 DIČ: CZ25172786
kontakt: Karel Pichl, tel.: 565325325, fax: 565333565, mobil: 602227227, e-mail: pelmont@pelmont.cz

Příloha k *Vyjádření* 526106/18

Číslo žádosti: 0118 072 962

STARMON s.r.o.

se sídlem: Průmyslová 1880, 565 01 Chocẽ
IČ: 49285751 DIČ: CZ49285751
kontakt: Marek Bedrnicek, mobil: 605003042, e-mail: bedrnicek@starmon.cz

Radim Zabloudil

se sídlem: Tábor 2356/28a, 602 00 Brno - Žabovřesky
IČ: 74899589 DIČ: CZ6210151585
kontakt: Radim Zabloudil, mobil: 602760276, e-mail: radim.zabloudil@seznam.cz

STAVAK spol. s r.o.

se sídlem: Žižkova 832, 580 01 Havlíčkův Brod
IČ: 15058786 DIČ: CZ15058786
kontakt: Jan Dostál, tel.: 569429309, mobil: 602482982, e-mail: dostal@stavak.cz

TELEPROG s.r.o.,

se sídlem: Znojenská 4665/78a, 586 01 Jihlava
IČ: 60721197 DIČ: CZ60721197
kontakt: Luboš Štěpnička, tel.: 567322089, fax: 567161319, mobil: 602782898, e-mail: stepnicka@teleprog.cz

STAVAK spol. s r.o.

se sídlem: Žižkova 832, 580 01 Havlíčkův Brod
IČ: 15058786 DIČ: CZ15058786
kontakt: Jan Dostál, tel.: 569429309, mobil: 602482982, e-mail: dostal@stavak.cz

SUPTel a.s.

se sídlem: Hřbitovní 1322/15, 312 16 Plzeň
IČ: 25229397 DIČ: CZ25229397
kontakt: Vlastimil Koudelka, mobil: 725277777, e-mail: koudelka@suptel.cz

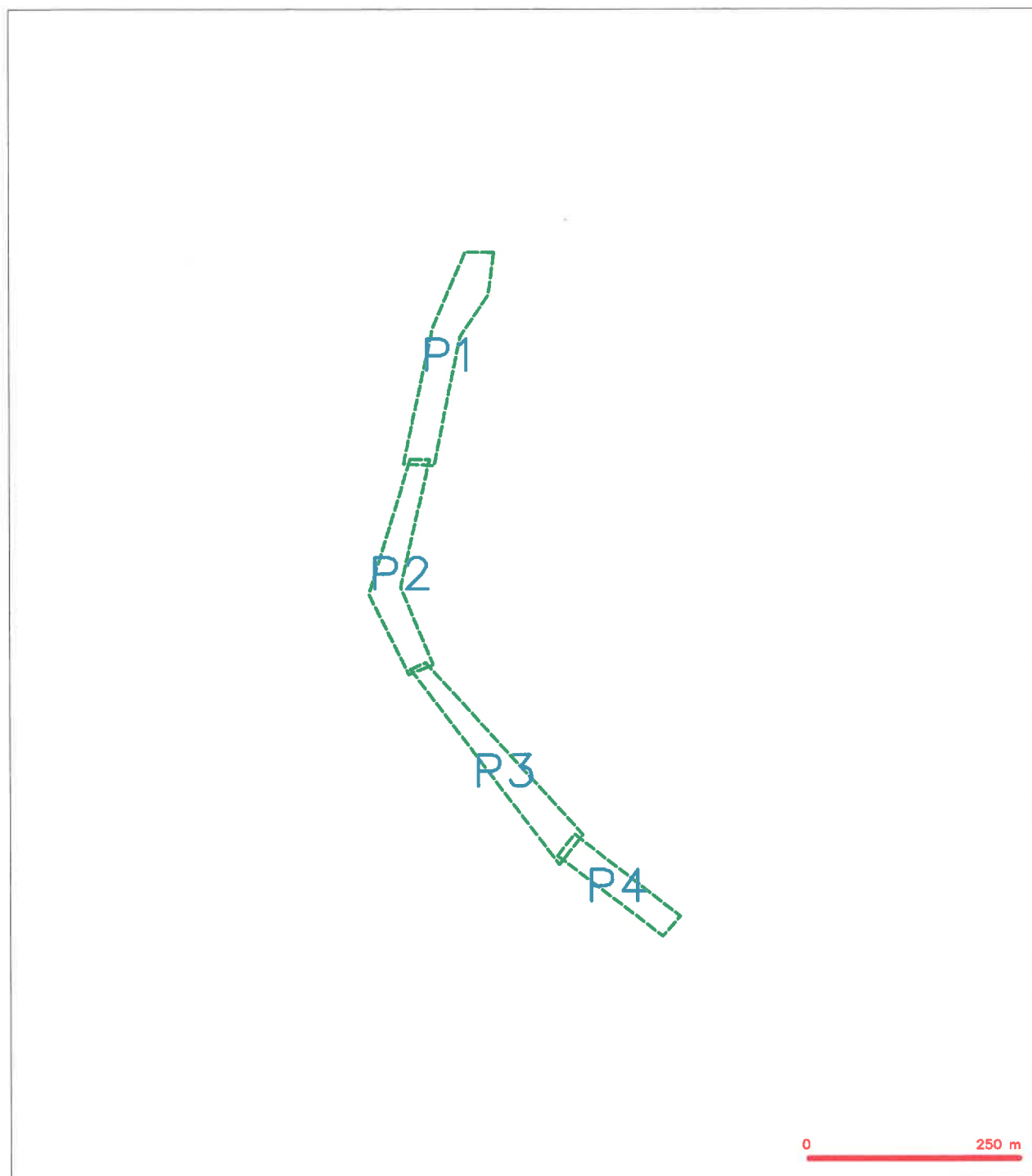
Vegacom, a.s.

se sídlem: Rantířov 20, (Areál Agropodnik), 588 41 Vyskytná nad Jihlavou
IČ: 25788680 DIČ: CZ25788680
kontakt: Martin Pečar, mobil: 603855658, e-mail: pecar@vegacom.cz
Zdeněk Plšek, mobil: 605232401, e-mail: plsek@vegacom.cz

Telsit s.r.o.

se sídlem: K Dolíkám 125, 503 11 Hradec Králové 15
IČ: 62025384 DIČ: CZ62025384
kontakt: Petr Novák, mobil: 603592292, e-mail: novak@telsit.cz
Miroslav Kodrle, mobil: 603593934, e-mail: kodrle@telsit.cz

SITUAČNÍ VÝKRES - ZÁJMOVÉ ÚZEMÍ

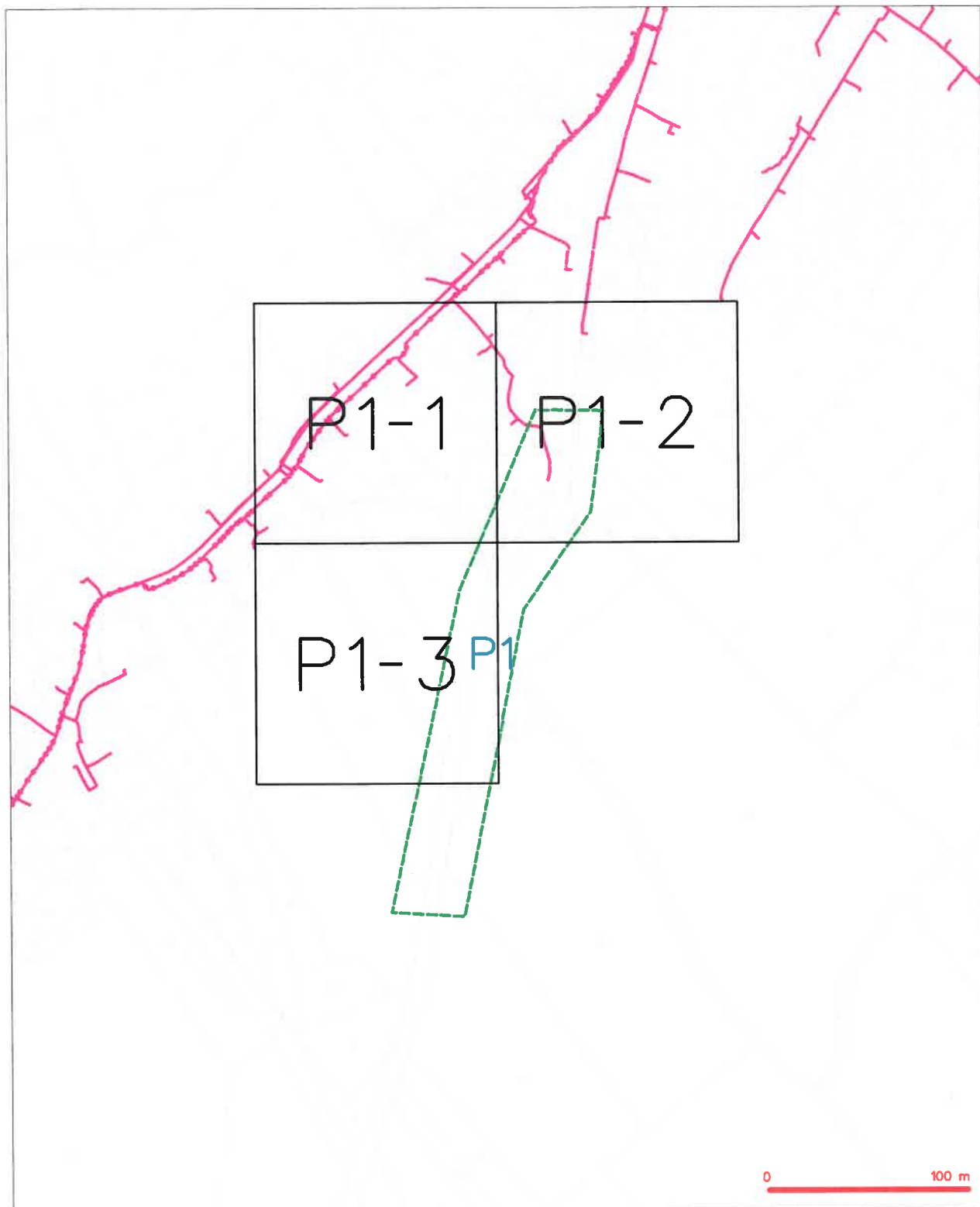


LEGENDA

----- hranice zájmového území z vyjádření

Handwritten signature
Česká telekomunikační infrastruktura a.s.
Oltavská 2581/6
130 00 Praha 3
DIČ: CZ04084063
96

SITUAČNÍ VÝKRES - POLYGON 1



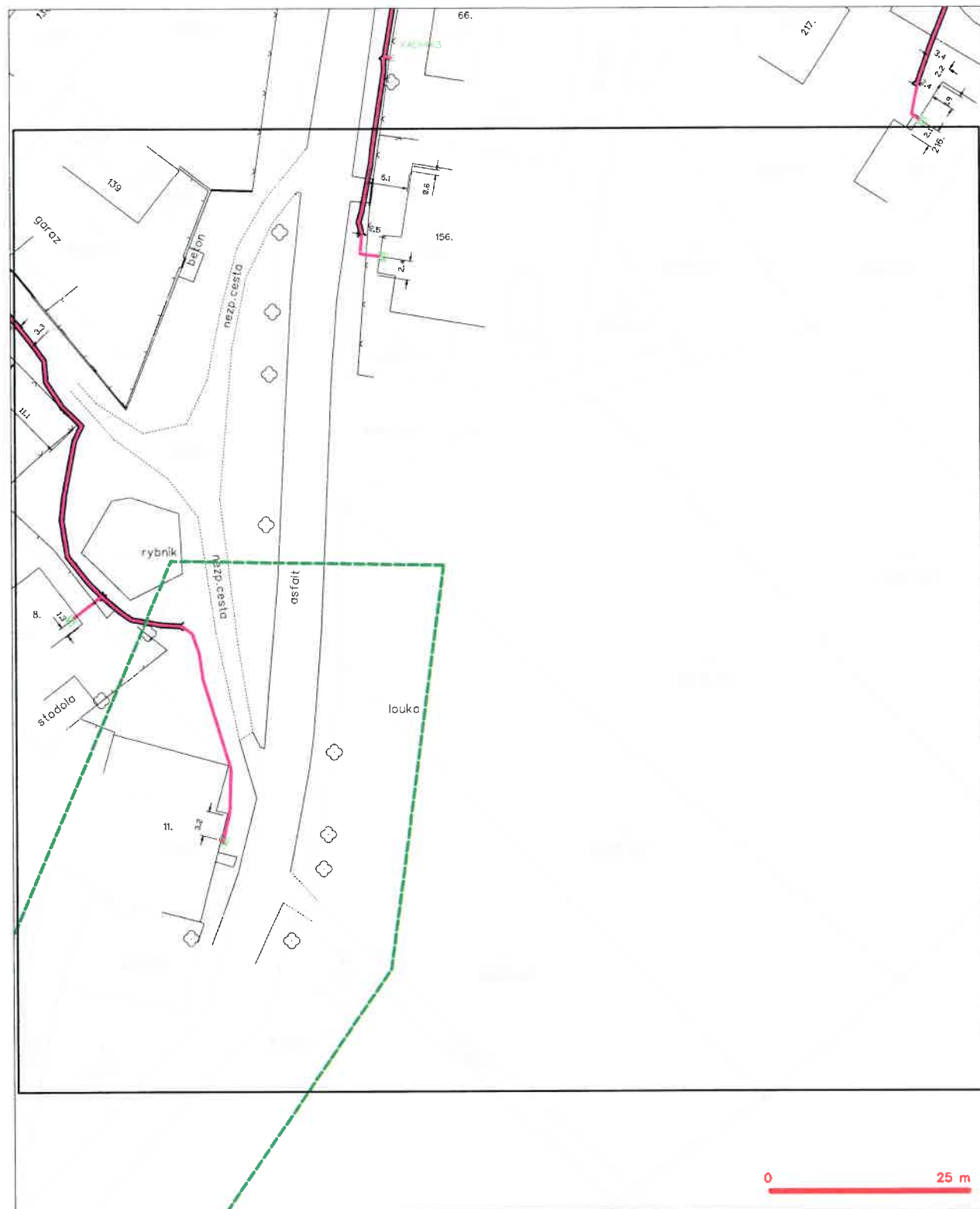
LEGENDA

- | | | | |
|--|--|--|--|
| | kravica združeno držanje / vzdrževanje | | nezamrznjeni prahovi optičnega kablja, NDF trdnjke |
| | NV priprilka, skleni / NV priprilka CCFN | | nebo skleno optično / metalistično kabel |
| | zamrznjeni prahovi metalističnega kablja | | radialni sil, notranji pasovi radialni sil |
| | zamrznjeni prahovi optičnega kablja, NDF trdnjke | | notranji sil |
| | nebo skleno optično / metalistično kablje | | notrazmrazeni sil |
| | nezamrznjeni prahovi metalističnega kablja | | skoten, kabelni |
| | podzemni sil celi | | podzemni sil celi |
| | sil / NV | | sil / NV |

SITUAČNÍ VÝKRES - POLYGON 1, list kladu P1-1



SITUAČNÍ VÝKRES - POLYGON 1, list kladu P1-2




LEGENDA

- hranice zájmového území k vyjádření
- NI přípojka, území z NI přípojkou CETIN
- zamýšlený průběh metalického kabelu
- zamýšlený průběh optického kabelu, NEPE trasy
- neto součet optického a metalického kabelu
- nezamýšlený průběh metalického kabelu
- podzemní síť číť

- nezamýšlený průběh optického kabelu, NEPE trasy
- neto součet optického a metalického kabelu
- rodové síť, odrazení přímo rodové síť
- podzemní síť
- napájecí síť
- podzemní síť číť
- síť z NI
- kolektor, kabelová

SITUAČNÍ VÝKRES - POLYGON 1, list kladu P1-3



LEGENDA

—	hranice stávajícího území a vyjádření	—	nezaměřený průběh optického kabelu, NEPE drůtky nebo svazků optického a metalického kabelu
—	NI přípojka, území z NI přípojkou CETIN	—	radlové síť, sčítací síť, radlové síť
—	zaměřený průběh metalického kabelu	—	podzemní síť
—	zaměřený průběh optického kabelu, NEPE drůtky nebo svazků optického a metalického kabelu	—	naprovozaná síť
—	nezaměřený průběh metalického kabelu	—	podzemní síť cív
—	podzemní síť cív	—	síť z NI
		—	rozhled, kabelový